









Среднегодовая повторяемость  
направления ветра  
Штиль

### УСЛОВНЫЕ ОБОЗНАЧЕНИЯ





## Границы

- |   |                            |
|---|----------------------------|
|  | Граница района             |
|  | Граница города             |
|  | Граница сельсовета         |
|  | Граница населенного пункта |




ОКС внешнего  
автомобильного транспорта

- |   |   |
|---|---|
|  | Автомобильная дорога местного значения с асфальтным и грунтовым покрытием |
|  | Автомобильная дорога межмуниципального значения                           |
|  | Автомобильная дорога регионального значения                               |
|  | Автозаправочная станция   |


## Растительность

- |   |  |
|---|--|
|    | Леса густые, питомники,<br>сплошные заросли кустарника |
|    | Луговая растительность                                 |
|    | Сад  |
|  | Озеленение вдоль дорог                                 |



## Поверхностные водные объекты

- |   |                        |
|---|------------------------|
|  | Река, ручей            |
|  | Пруды, озера           |
|  | Болото, заболоченность |

## Здания, строения

- |   |                           |
|---|---------------------------|
|  | Строения жилые            |
|  | Строения нежилые          |
|  | Производственные строения |
|  | Строения общественные     |
|  | Церковь                   |

## ОКС гидротехнических сооружений

-  Плотина, д
- Объекты культурного на**
-  Памятники

Костельцевский  
сельсовет

Львовский  
район

Костельцевский  
сельсовет

Костельцевский  
сельсовет

ОКтябрьский район

Дичнянский  
сельсовет

Чаплинский  
сельсовет

Карта градостроительного зонирования  
территории муниципального образования  
"Макаровский сельсовет"  
Курчатовского района Курской области

## Градостроительное зонирование

- |     |   |
|-----|---|
| Ж1  | Зона малоэтажной жилой застройки  |
| Ж2  | Зона среднетэтажной жилой застройки   |
| ОД1 | Зона размещения объектов многофункционального общественно-делового назначения |
| П1  | Зона, занятая объектами производственного и коммунально-складского назначения |
| П2  | Зона, занятая производственными объектами атомной энергетики                  |
| СХ1 | Зона занятая сельскохозяйственными угодьями                                   |
| СХ2 | Зона занятая объектами сельскохозяйственного назначения                       |
| ИТ1 | Зона улично-дорожной сети   |
| ИТ2 | Зона инженерной инфраструктуры  |
| ИТ3 | Зона транспортной инфраструктуры  |
| С1  | Зона кладбищ  |
| С2  | Зона складирования, захоронения отходов и скотомогильники                     |
| Р1  | Зона рекреации  |
| Р2  | Зона рекреации  |
| Р3  | Зона рекреации ГЛФ  |

[illegible]