

**ОБЩЕСТВО С ОГРАНИЧЕННОЙ ОТВЕТСТВЕННОСТЬЮ  
«ГЕОМАСТЕР»**

**СВИДЕТЕЛЬСТВО № 01-И-№2185 22 АПРЕЛЯ 2013г.**

**Проект межевания территории  
№ 16/977**

**Объект: Автомобильная дорога к д. Троицкое Костельцевского  
сельсовета Курчатовского района Курской области**

**Заказчик: Общество с ограниченной ответственностью  
«Управление капитального строительства и проектирования»**

**Директор ООО «Геомастер»**



**Шемякин С.В.**

**г. Курск 2017г.**

## Оглавление

№ п/п		Страница
1	Пояснительная записка	3
2	Схема расположения земельного участка	4
3	Топографический план земельного участка	5
4		
5		
6		
7		
8		
10		
11		
12		
13		
14		
15		
16		

## ПОЯСНИТЕЛЬНАЯ ЗАПИСКА.

Проведение работ по составлению проекта межевания проектируемого линейного объекта «Автомобильная дорога к д. Троицкое Костельцевского сельсовета Курчатовского района Курской области», выполнено ООО «Геомастер» на основании заявления ООО «Управление капитального строительства и проектирования».

Работы выполнены в соответствии с генеральным планом, предоставленным заказчиком.

В ходе подготовительных работ выполнен сбор, изучение и анализ имеющихся картографических материалов, материалов аэрофотосъемки территории проведения работ, ранее выполненных проектно-изыскательских, землеустроительных и других работ, а также имеющихся сведений на район работ о земельных участках, содержащихся в государственном кадастре недвижимости, землеустроительной, градостроительной, геодезической, картографической и иной документации.

Полевые работы выполнялись с целью обновления существующего картографического материала масштаба 1:1000.

Границы земельных участков определены на откорректированном топографическом плане масштаба 1:1000 согласно генеральному плану.

Координаты углов поворотов границ земельных участков, определены аналитически с применением программы Digital.

По результатам полевых измерений и имеющегося картографического материала составлена откорректированная цифровая векторная карта масштаба 1:1000, на основе которой подготовлен проект межевания линейного объекта

Проект межевания подготовлен с целью отображения на нем проектного решения границ земельных участков под проектируемым линейным объектом. На проектный план нанесены границы земельных участков с учетом кадастрового деления и участков, стоящих на кадастровом учете.

Работы выполнены в соответствии с требованиями «ИНСТРУКЦИИ ПО МЕЖЕВАНИЮ ЗЕМЕЛЬ 1996 года» и «Методических рекомендаций по проведению межевания объектов землеустройства» от 17.02.2003г. и Федерального закона о кадастре недвижимости 221-ФЗ от 4.07.2007г.

Данные координат углов поворотов границ размещены на топографическом плане масштаба 1:1000 в таблице «Координаты точек границ земельных участков».

Сведения о площади земельных участков, о кадастровых кварталах и о землях сторонних землепользователей так же размещены на топографическом плане масштаба 1:1000 в таблице «Экспликация земельных участков».

Так же необходимо отметить, что участки расположены на землях различных категорий:

Участки № 1, 3, 4, 7 – земли населенных пунктов

Участки № 2, 5, 6 – земли сельскохозяйственного назначения

Разрешенное использование земельных участков:

– земельные участки (территории) общего пользования,

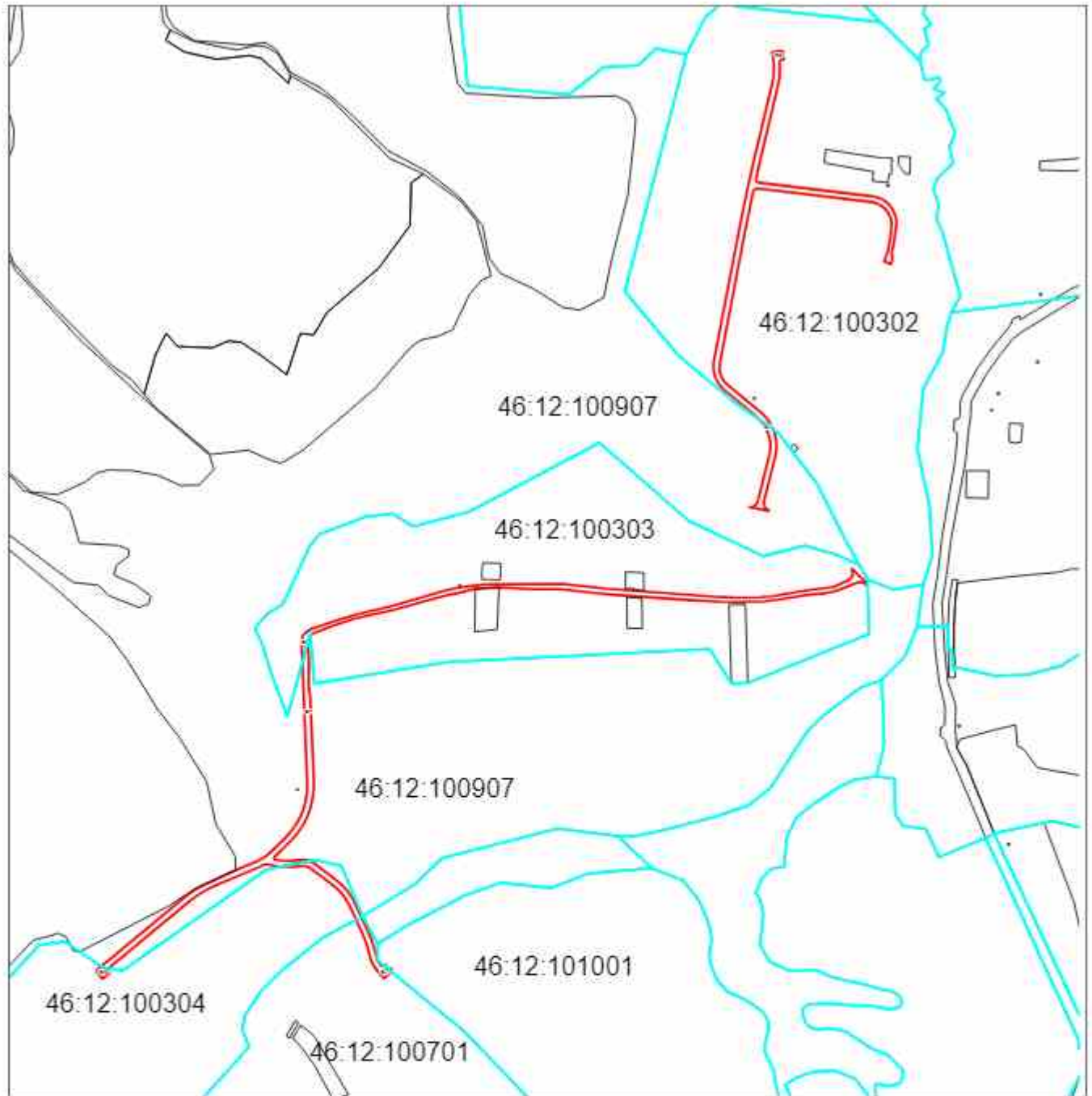
– автомобильный транспорт.

директор ООО «Геомастер»



Шемякин С.В.

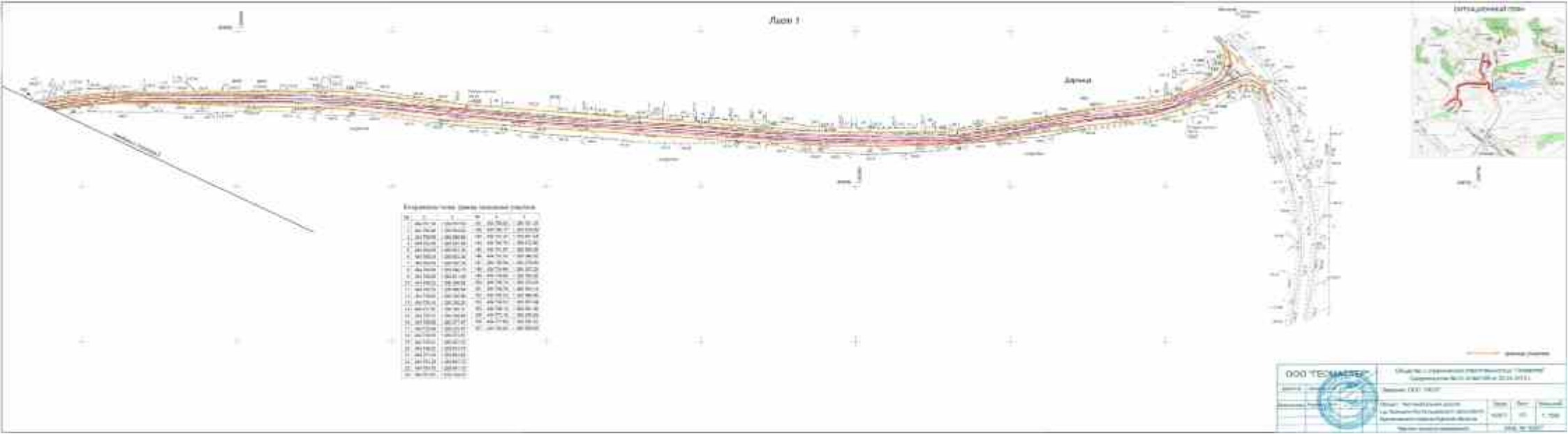
## Схема расположения земельных участков



### Условные обозначения:

- |  |   |  |   |
|--|---|--|---|
|  | – граница существующего участка,                            |  | – земельный участок, размеры которого не могут быть переданы в масштабе разделов графической части и сведения о границе которого установлены в процессе кадастровых работ                               |
|  | – граница формируемого участка,                             |  | – земельный участок, размеры которого не могут быть переданы в масштабе разделов графической части, имеющиеся в ЕГРН сведения о границе которого достаточны для определения ее положения на местности   |
|  | – граница кадастрового квартала,                            |  | – земельный участок, размеры которого не могут быть переданы в масштабе разделов графической части, имеющиеся в ЕГРН сведения о границе которого недостаточны для определения ее положения на местности |
|  | – граница зоны с особыми условиями использования территорий |  |   |
|  | – граница территориальной зоны,                             |  |   |
|  | – граница муниципального образования,                       |  |   |
|  | – граница населенного пункта,                               |  |   |





Контроль точек привязки к плану

№	Х	У	Х	У
1	1000000.000	500000.000	1000000.000	500000.000
2	1000000.000	500000.000	1000000.000	500000.000
3	1000000.000	500000.000	1000000.000	500000.000
4	1000000.000	500000.000	1000000.000	500000.000
5	1000000.000	500000.000	1000000.000	500000.000
6	1000000.000	500000.000	1000000.000	500000.000
7	1000000.000	500000.000	1000000.000	500000.000
8	1000000.000	500000.000	1000000.000	500000.000
9	1000000.000	500000.000	1000000.000	500000.000
10	1000000.000	500000.000	1000000.000	500000.000
11	1000000.000	500000.000	1000000.000	500000.000
12	1000000.000	500000.000	1000000.000	500000.000
13	1000000.000	500000.000	1000000.000	500000.000
14	1000000.000	500000.000	1000000.000	500000.000
15	1000000.000	500000.000	1000000.000	500000.000
16	1000000.000	500000.000	1000000.000	500000.000
17	1000000.000	500000.000	1000000.000	500000.000
18	1000000.000	500000.000	1000000.000	500000.000
19	1000000.000	500000.000	1000000.000	500000.000
20	1000000.000	500000.000	1000000.000	500000.000
21	1000000.000	500000.000	1000000.000	500000.000
22	1000000.000	500000.000	1000000.000	500000.000
23	1000000.000	500000.000	1000000.000	500000.000
24	1000000.000	500000.000	1000000.000	500000.000
25	1000000.000	500000.000	1000000.000	500000.000
26	1000000.000	500000.000	1000000.000	500000.000
27	1000000.000	500000.000	1000000.000	500000.000
28	1000000.000	500000.000	1000000.000	500000.000
29	1000000.000	500000.000	1000000.000	500000.000
30	1000000.000	500000.000	1000000.000	500000.000
31	1000000.000	500000.000	1000000.000	500000.000
32	1000000.000	500000.000	1000000.000	500000.000
33	1000000.000	500000.000	1000000.000	500000.000
34	1000000.000	500000.000	1000000.000	500000.000
35	1000000.000	500000.000	1000000.000	500000.000
36	1000000.000	500000.000	1000000.000	500000.000
37	1000000.000	500000.000	1000000.000	500000.000
38	1000000.000	500000.000	1000000.000	500000.000
39	1000000.000	500000.000	1000000.000	500000.000
40	1000000.000	500000.000	1000000.000	500000.000
41	1000000.000	500000.000	1000000.000	500000.000
42	1000000.000	500000.000	1000000.000	500000.000
43	1000000.000	500000.000	1000000.000	500000.000
44	1000000.000	500000.000	1000000.000	500000.000
45	1000000.000	500000.000	1000000.000	500000.000
46	1000000.000	500000.000	1000000.000	500000.000
47	1000000.000	500000.000	1000000.000	500000.000
48	1000000.000	500000.000	1000000.000	500000.000
49	1000000.000	500000.000	1000000.000	500000.000
50	1000000.000	500000.000	1000000.000	500000.000

ООО ТЕХМАСТЕР

Учебно-научно-исследовательский институт  
Специализация: «Инженерное дело»

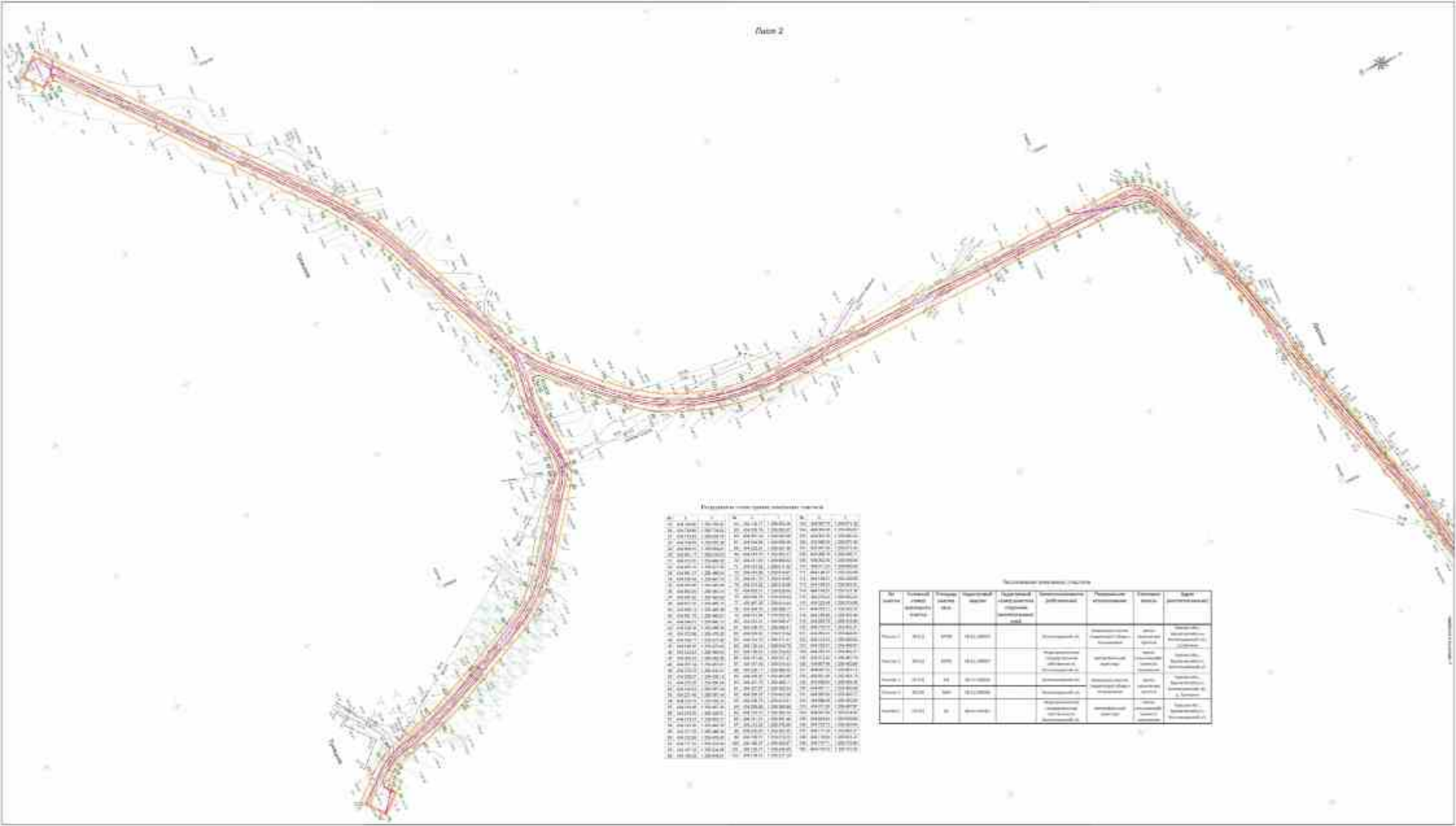
Специальность: «Инженер-проектировщик»  
Специализация: «Инженер-проектировщик»

Имя: \_\_\_\_\_ Фамилия: \_\_\_\_\_  
Группа: \_\_\_\_\_

Дата: \_\_\_\_\_

Масштаб: 1:500

Лист: 1 из 1



Высоты точек трассы, метров над уровнем моря

№	Х	У	Н	№	Х	У	Н
1	1000000	1000000	100	101	1000000	1000000	100
2	1000000	1000000	100	102	1000000	1000000	100
3	1000000	1000000	100	103	1000000	1000000	100
4	1000000	1000000	100	104	1000000	1000000	100
5	1000000	1000000	100	105	1000000	1000000	100
6	1000000	1000000	100	106	1000000	1000000	100
7	1000000	1000000	100	107	1000000	1000000	100
8	1000000	1000000	100	108	1000000	1000000	100
9	1000000	1000000	100	109	1000000	1000000	100
10	1000000	1000000	100	110	1000000	1000000	100
11	1000000	1000000	100	111	1000000	1000000	100
12	1000000	1000000	100	112	1000000	1000000	100
13	1000000	1000000	100	113	1000000	1000000	100
14	1000000	1000000	100	114	1000000	1000000	100
15	1000000	1000000	100	115	1000000	1000000	100
16	1000000	1000000	100	116	1000000	1000000	100
17	1000000	1000000	100	117	1000000	1000000	100
18	1000000	1000000	100	118	1000000	1000000	100
19	1000000	1000000	100	119	1000000	1000000	100
20	1000000	1000000	100	120	1000000	1000000	100
21	1000000	1000000	100	121	1000000	1000000	100
22	1000000	1000000	100	122	1000000	1000000	100
23	1000000	1000000	100	123	1000000	1000000	100
24	1000000	1000000	100	124	1000000	1000000	100
25	1000000	1000000	100	125	1000000	1000000	100
26	1000000	1000000	100	126	1000000	1000000	100
27	1000000	1000000	100	127	1000000	1000000	100
28	1000000	1000000	100	128	1000000	1000000	100
29	1000000	1000000	100	129	1000000	1000000	100
30	1000000	1000000	100	130	1000000	1000000	100
31	1000000	1000000	100	131	1000000	1000000	100
32	1000000	1000000	100	132	1000000	1000000	100
33	1000000	1000000	100	133	1000000	1000000	100
34	1000000	1000000	100	134	1000000	1000000	100
35	1000000	1000000	100	135	1000000	1000000	100
36	1000000	1000000	100	136	1000000	1000000	100
37	1000000	1000000	100	137	1000000	1000000	100
38	1000000	1000000	100	138	1000000	1000000	100
39	1000000	1000000	100	139	1000000	1000000	100
40	1000000	1000000	100	140	1000000	1000000	100
41	1000000	1000000	100	141	1000000	1000000	100
42	1000000	1000000	100	142	1000000	1000000	100
43	1000000	1000000	100	143	1000000	1000000	100
44	1000000	1000000	100	144	1000000	1000000	100
45	1000000	1000000	100	145	1000000	1000000	100
46	1000000	1000000	100	146	1000000	1000000	100
47	1000000	1000000	100	147	1000000	1000000	100
48	1000000	1000000	100	148	1000000	1000000	100
49	1000000	1000000	100	149	1000000	1000000	100
50	1000000	1000000	100	150	1000000	1000000	100

Сведения об объекте строительства

№	Содержание	Ссылка на документ	Дата	Подпись	Подпись	Подпись	Подпись
1	Исходные данные	Исходные данные	2023.01.15	Иванов И.И.	Петров П.П.	Сидоров С.С.	Трофимов Т.Т.
2	Проектная документация	Проектная документация	2023.02.01	Иванов И.И.	Петров П.П.	Сидоров С.С.	Трофимов Т.Т.
3	Согласование	Согласование	2023.02.15	Иванов И.И.	Петров П.П.	Сидоров С.С.	Трофимов Т.Т.
4	Исполнение	Исполнение	2023.03.01	Иванов И.И.	Петров П.П.	Сидоров С.С.	Трофимов Т.Т.
5	Завершение	Завершение	2023.03.15	Иванов И.И.	Петров П.П.	Сидоров С.С.	Трофимов Т.Т.



Высотные отметки по оси трассы

№	Километр	Метр	Высота	№	Километр	Метр	Высота
0+00	00	00	100.00	10+00	00	00	100.00
0+05	05	00	100.05	10+05	05	00	100.05
0+10	10	00	100.10	10+10	10	00	100.10
0+15	15	00	100.15	10+15	15	00	100.15
0+20	20	00	100.20	10+20	20	00	100.20
0+25	25	00	100.25	10+25	25	00	100.25
0+30	30	00	100.30	10+30	30	00	100.30
0+35	35	00	100.35	10+35	35	00	100.35
0+40	40	00	100.40	10+40	40	00	100.40
0+45	45	00	100.45	10+45	45	00	100.45
0+50	50	00	100.50	10+50	50	00	100.50
0+55	55	00	100.55	10+55	55	00	100.55
0+60	60	00	100.60	10+60	60	00	100.60
0+65	65	00	100.65	10+65	65	00	100.65
0+70	70	00	100.70	10+70	70	00	100.70
0+75	75	00	100.75	10+75	75	00	100.75
0+80	80	00	100.80	10+80	80	00	100.80
0+85	85	00	100.85	10+85	85	00	100.85
0+90	90	00	100.90	10+90	90	00	100.90
0+95	95	00	100.95	10+95	95	00	100.95
1+00	00	00	101.00	10+00	00	00	101.00
1+05	05	00	101.05	10+05	05	00	101.05
1+10	10	00	101.10	10+10	10	00	101.10
1+15	15	00	101.15	10+15	15	00	101.15
1+20	20	00	101.20	10+20	20	00	101.20
1+25	25	00	101.25	10+25	25	00	101.25
1+30	30	00	101.30	10+30	30	00	101.30
1+35	35	00	101.35	10+35	35	00	101.35
1+40	40	00	101.40	10+40	40	00	101.40
1+45	45	00	101.45	10+45	45	00	101.45
1+50	50	00	101.50	10+50	50	00	101.50
1+55	55	00	101.55	10+55	55	00	101.55
1+60	60	00	101.60	10+60	60	00	101.60
1+65	65	00	101.65	10+65	65	00	101.65
1+70	70	00	101.70	10+70	70	00	101.70
1+75	75	00	101.75	10+75	75	00	101.75
1+80	80	00	101.80	10+80	80	00	101.80
1+85	85	00	101.85	10+85	85	00	101.85
1+90	90	00	101.90	10+90	90	00	101.90
1+95	95	00	101.95	10+95	95	00	101.95
2+00	00	00	102.00	10+00	00	00	102.00
2+05	05	00	102.05	10+05	05	00	102.05
2+10	10	00	102.10	10+10	10	00	102.10
2+15	15	00	102.15	10+15	15	00	102.15
2+20	20	00	102.20	10+20	20	00	102.20
2+25	25	00	102.25	10+25	25	00	102.25
2+30	30	00	102.30	10+30	30	00	102.30
2+35	35	00	102.35	10+35	35	00	102.35
2+40	40	00	102.40	10+40	40	00	102.40
2+45	45	00	102.45	10+45	45	00	102.45
2+50	50	00	102.50	10+50	50	00	102.50
2+55	55	00	102.55	10+55	55	00	102.55
2+60	60	00	102.60	10+60	60	00	102.60
2+65	65	00	102.65	10+65	65	00	102.65
2+70	70	00	102.70	10+70	70	00	102.70
2+75	75	00	102.75	10+75	75	00	102.75
2+80	80	00	102.80	10+80	80	00	102.80
2+85	85	00	102.85	10+85	85	00	102.85
2+90	90	00	102.90	10+90	90	00	102.90
2+95	95	00	102.95	10+95	95	00	102.95
3+00	00	00	103.00	10+00	00	00	103.00
3+05	05	00	103.05	10+05	05	00	103.05
3+10	10	00	103.10	10+10	10	00	103.10
3+15	15	00	103.15	10+15	15	00	103.15
3+20	20	00	103.20	10+20	20	00	103.20
3+25	25	00	103.25	10+25	25	00	103.25
3+30	30	00	103.30	10+30	30	00	103.30
3+35	35	00	103.35	10+35	35	00	103.35
3+40	40	00	103.40	10+40	40	00	103.40
3+45	45	00	103.45	10+45	45	00	103.45
3+50	50	00	103.50	10+50	50	00	103.50
3+55	55	00	103.55	10+55	55	00	103.55
3+60	60	00	103.60	10+60	60	00	103.60
3+65	65	00	103.65	10+65	65	00	103.65
3+70	70	00	103.70	10+70	70	00	103.70
3+75	75	00	103.75	10+75	75	00	103.75
3+80	80	00	103.80	10+80	80	00	103.80
3+85	85	00	103.85	10+85	85	00	103.85
3+90	90	00	103.90	10+90	90	00	103.90
3+95	95	00	103.95	10+95	95	00	103.95
4+00	00	00	104.00	10+00	00	00	104.00
4+05	05	00	104.05	10+05	05	00	104.05
4+10	10	00	104.10	10+10	10	00	104.10
4+15	15	00	104.15	10+15	15	00	104.15
4+20	20	00	104.20	10+20	20	00	104.20
4+25	25	00	104.25	10+25	25	00	104.25
4+30	30	00	104.30	10+30	30	00	104.30
4+35	35	00	104.35	10+35	35	00	104.35
4+40	40	00	104.40	10+40	40	00	104.40
4+45	45	00	104.45	10+45	45	00	104.45
4+50	50	00	104.50	10+50	50	00	104.50
4+55	55	00	104.55	10+55	55	00	104.55
4+60	60	00	104.60	10+60	60	00	104.60
4+65	65	00	104.65	10+65	65	00	104.65
4+70	70	00	104.70	10+70	70	00	104.70
4+75	75	00	104.75	10+75	75	00	104.75
4+80	80	00	104.80	10+80	80	00	104.80
4+85	85	00	104.85	10+85	85	00	104.85
4+90	90	00	104.90	10+90	90	00	104.90
4+95	95	00	104.95	10+95	95	00	104.95
5+00	00	00	105.00	10+00	00	00	105.00
5+05	05	00	105.05	10+05	05	00	105.05
5+10	10	00	105.10	10+10	10	00	105.10
5+15	15	00	105.15	10+15	15	00	105.15
5+20	20	00	105.20	10+20	20	00	105.20
5+25	25	00	105.25	10+25	25	00	105.25
5+30	30	00	105.30	10+30	30	00	105.30
5+35	35	00	105.35	10+35	35	00	105.35
5+40	40	00	105.40	10+40	40	00	105.40
5+45	45	00	105.45	10+45	45	00	105.45
5+50	50	00	105.50	10+50	50	00	105.50
5+55	55	00	105.55	10+55	55	00	105.55
5+60	60	00	105.60	10+60	60	00	105.60
5+65	65	00	105.65	10+65	65	00	105.65
5+70	70	00	105.70	10+70	70	00	105.70
5+75	75	00	105.75	10+75	75	00	105.75
5+80	80	00	105.80	10+80	80	00	105.80
5+85	85	00	105.85	10+85	85	00	105.85
5+90	90	00	105.90	10+90	90	00	105.90
5+95	95	00	105.95	10+95	95	00	105.95
6+00	00	00	106.00	10+00	00	00	106.00
6+05	05	00	106.05	10+05	05	00	106.05
6+10	10	00	106.10	10+10	10	00	106.10
6+15	15	00	106.15	10+15	15	00	106.15
6+20	20	00	106.20	10+20	20	00	106.20
6+25	25	00	106.25	10+25	25	00	106.25
6+30	30	00	106.30	10+30	30	00	106.30
6+35	35	00	106.35	10+35	35	00	106.35
6+40	40	00	106.40	10+40	40	00	106.40
6+45	45	00	106.45	10+45	45	00	106.45
6+50	50	00	106.50	10+50	50	00	106.50
6+55	55	00	106.55	10+55	55	00	106.55
6+60	60	00	106.60	10+60	60	00	106.60
6+65	65	00	106.65	10+65	65	00	106.65
6+70	70	00	106.70	10+70	70	00	106.70
6+75	75	00	106.75	10+75	75	00	106.75
6+80	80	00	106.80	10+80	80	00	106.80
6+85	85	00	106.85	10+85	85	00	106.85
6+90	90	00	106.90	10+90	90	00	106.90
6+95	95	00	106.95	10+95	95	00	106.95
7+00	00	00	107.00	10+00	00	00	107.00
7+05	05	00	107.05	10+05	05	00	107.05
7+10	10	00	107.10	10+10	10	00	107.10
7+15	15	00	107.15	10+15	15	00	107.15
7+20	20	00	107.20	10+20	20	00	107.20
7+25	25	00	107.25	10+25	25	00	107.25
7+30	30	00	107.30	10+30	30	00	107.30
7+35	35	00	107.35	10+35	35	00	107.35
7+40	40	00	107.40	10+40	40	00	107.40
7+45	45	00	107.45	10+45	45	00	107.45
7+50	50	00	107.50	10+50	50	00	107.50
7+55	55	00	107.55	10+55	55	00	107.55
7+60	60	00	107.60	10+60	60	00	107.60
7+65	65	00	107.65	10+65	65	00	107.65
7+70	70	00	107.70	10+70	70	00	107.70
7+75	75	00	107.75	10+75	75	00	107.75
7+80	80	00	107.80	10+80	80	00	107.80
7+85	85	00	107.85	10+85	85	00	107.85
7+90	90	00	107.90	10+90	90	00	107.90
7+95	95	00	107.95	10+95	95	00	107.95
8+00	00	00	108.00	10+00	00	00	108.00
8+05	05	00	108.05	10+05	05	00	108.05
8+10	10	00	108.10	10+10	10	00	108.10
8+15	15	00	108.1				

# ВЕДОМОСТЬ КООРДИНАТ ЗЕМЕЛЬНЫХ УЧАСТКОВ

участок 1 (ЗУ1(1))

№	X	Y	Длина	Угол
1	434 791.19	1 260 537.55	36.93	134°10'51"
2	434 765.45	1 260 564.03	7.34	159°31'07"
3	434 758.58	1 260 566.60	6.21	311°22'00"
4	434 762.68	1 260 561.94	4.99	292°19'25"
5	434 764.58	1 260 557.32	4.99	275°34'46"
6	434 765.06	1 260 552.35	5.12	258°31'41"
7	434 764.04	1 260 547.34	7.84	246°59'38"
8	434 760.98	1 260 540.13	31.10	249°01'50"
9	434 749.85	1 260 511.09	12.54	253°08'40"
10	434 746.22	1 260 499.08	12.54	257°38'42"
11	434 743.53	1 260 486.84	41.14	263°26'03"
12	434 738.83	1 260 445.96	54.35	260°50'56"
13	434 730.19	1 260 392.30	26.23	264°03'21"
14	434 727.47	1 260 366.21	57.18	268°14'43"
15	434 725.72	1 260 309.06	31.99	271°29'44"
16	434 726.55	1 260 277.07	54.09	273°05'04"
17	434 729.46	1 260 223.07	150.59	273°49'10"
18	434 739.50	1 260 072.81	41.26	275°10'21"
19	434 743.21	1 260 031.72	57.32	276°20'33"
20	434 749.55	1 259 974.76	22.18	273°50'19"
21	434 751.03	1 259 952.63	44.90	270°20'13"
22	434 751.29	1 259 907.73	66.72	272°55'31"
23	434 754.70	1 259 841.10	47.05	266°40'25"
24	434 751.97	1 259 794.13	34.73	255°43'18"
25	434 743.40	1 259 760.47	26.08	259°34'33"
26	434 738.69	1 259 734.82	104.81	254°35'21"
27	434 710.83	1 259 633.78	29.19	256°38'24"
28	434 704.09	1 259 605.38	51.66	257°42'52"
29	434 693.10	1 259 554.91	37.99	251°41'52"
30	434 681.17	1 259 518.84	23.49	249°46'22"
31	434 673.05	1 259 496.80	27.10	248°36'18"
32	434 663.16	1 259 471.56	3.10	234°40'58"
33	434 661.37	1 259 469.04	2.46	223°38'47"
34	434 659.58	1 259 467.33	4.34	211°14'29"
35	434 655.88	1 259 465.08	3.89	193°46'57"
36	434 652.09	1 259 464.16	4.59	182°14'27"
37	434 647.50	1 259 463.98	41.53	195°31'53"

№	X	Y	Длина	Угол
126	434 607.49	1 259 452.86	39.87	357°34'55"
127	434 647.33	1 259 451.18	4.69	007°21'52"
128	434 651.99	1 259 451.78	5.10	018°00'13"
129	434 656.84	1 259 453.35	4.85	028°18'48"
130	434 661.11	1 259 455.66	4.98	038°40'50"
131	434 666.00	1 259 458.77	4.98	049°06'55"
132	434 668.26	1 259 462.53	6.12	060°40'29"
133	434 671.26	1 259 467.87	49.47	070°28'01"
134	434 687.80	1 259 514.50	23.24	072°28'07"
135	434 694.80	1 259 536.66	29.08	074°12'28"
136	434 702.72	1 259 564.64	39.63	077°03'44"
137	434 711.59	1 259 603.27	28.92	075°29'28"
138	434 718.84	1 259 631.27	106.60	074°17'13"
139	434 747.71	1 259 733.89	24.62	077°31'53"
140	434 753.02	1 259 757.93	33.87	081°30'18"
141	434 758.03	1 259 791.43	24.76	085°02'30"
142	434 760.17	1 259 816.09	135.46	089°26'59"
143	434 761.47	1 259 851.54	21.32	091°54'22"
144	434 760.76	1 259 972.85	82.70	096°06'05"
145	434 751.97	1 260 055.09	191.38	094°19'11"
146	434 737.55	1 260 245.92	32.83	093°30'47"
147	434 735.54	1 260 278.69	28.55	091°42'16"
148	434 734.69	1 260 307.23	48.98	089°41'41"
149	434 734.95	1 260 356.20	22.90	085°24'30"
150	434 736.79	1 260 379.03	76.23	080°11'09"
151	434 749.78	1 260 454.14	45.90	082°48'10"
152	434 755.53	1 260 499.68	8.70	069°53'16"
153	434 758.52	1 260 507.84	25.80	065°47'35"
154	434 769.10	1 260 531.38	6.11	048°08'06"
155	434 773.18	1 260 535.93	5.03	026°51'10"
156	434 777.66	1 260 538.20	5.03	008°23'28"
157	434 782.63	1 260 538.93	8.67	350°48'43"
1	434 791.19	1 260 537.55		

площадь: 10768 кв.м



# ВЕДОМОСТЬ КООРДИНАТ ЗЕМЕЛЬНЫХ УЧАСТКОВ

участок 2 (ЗУ1(2))

№	X	Y	Длина	Угол
37	434 647.50	1 259 463.98	40.28	177°33'18"
38	434 607.26	1 259 465.70	18.13	180°41'15"
39	434 589.14	1 259 465.48	27.35	179°43'51"
40	434 561.79	1 259 465.61	11.93	174°35'54"
41	434 549.91	1 259 466.73	6.95	166°14'15"
42	434 543.16	1 259 468.38	169.75	177°34'55"
43	434 373.56	1 259 475.55	13.80	180°20'54"
44	434 359.77	1 259 475.46	16.49	185°22'31"
45	434 343.35	1 259 473.92	19.98	192°21'05"
46	434 323.83	1 259 469.64	19.98	199°43'02"
47	434 305.02	1 259 462.90	19.98	207°04'58"
48	434 287.24	1 259 453.81	19.98	214°26'55"
49	434 270.76	1 259 442.51	19.98	221°48'52"
50	434 255.87	1 259 429.19	43.66	225°30'45"
51	434 225.28	1 259 398.04	2.19	207°03'55"
52	434 223.33	1 259 397.04	1.92	168°08'46"
53	434 221.45	1 259 397.44	2.28	123°24'20"
54	434 220.19	1 259 399.35	7.99	098°02'10"
55	434 219.08	1 259 407.26	19.27	092°55'48"
56	434 218.09	1 259 426.51	29.06	086°17'19"
57	434 219.97	1 259 455.51	6.78	096°01'35"
58	434 219.26	1 259 462.25	6.21	103°40'11"
59	434 217.79	1 259 468.28	56.96	258°48'58"
93	434 206.75	1 259 412.41	15.65	277°06'31"
94	434 208.68	1 259 396.88	10.72	280°50'16"
95	434 210.70	1 259 386.34	4.90	277°11'06"
96	434 211.31	1 259 381.49	4.72	256°43'58"
97	434 210.23	1 259 376.89	10.24	244°22'09"
98	434 205.80	1 259 367.65	95.97	247°08'18"
99	434 168.51	1 259 279.22	18.44	243°47'42"
100	434 160.37	1 259 262.67	19.05	238°20'52"
101	434 150.37	1 259 246.45	18.64	234°26'06"
102	434 139.53	1 259 231.29	207.34	230°32'12"
103	434 007.75	1 259 071.22	2.58	216°51'25"
104	434 005.68	1 259 069.67	5.36	274°29'57"
104a	434 006.10	1 259 064.33	9.30	303°33'45"
110	434 011.24	1 259 056.58	215.41	050°32'12"
111	434 148.15	1 259 222.89	16.45	053°12'08"
112	434 158.01	1 259 236.06	19.37	058°09'51"
113	434 168.23	1 259 252.52	75.76	065°21'42"
114	434 199.81	1 259 321.38	44.01	068°06'33"
115	434 216.22	1 259 362.22	13.34	062°00'54"
116	434 222.48	1 259 374.00	10.06	055°52'42"
117	434 228.12	1 259 382.33	12.15	050°18'41"
118	434 235.88	1 259 391.68	39.75	045°25'04"
119	434 263.78	1 259 419.99	19.97	041°26'56"
120	434 278.75	1 259 433.21	19.97	033°29'35"
121	434 295.41	1 259 444.23	19.97	025°32'15"
122	434 313.43	1 259 452.84	19.97	017°34'54"
123	434 332.47	1 259 458.87	19.97	009°37'33"
124	434 352.16	1 259 462.21	20.27	001°36'37"
125	434 372.42	1 259 462.78	235.28	357°34'55"
126	434 607.49	1 259 452.86	41.53	015°31'53"
37	434 647.50	1 259 463.98		

площадь: 10761 кв.м

участок 3 (ЗУ1(3))

№	X	Y	Длина	Угол
104	434 005.68	1 259 069.67	3.46	187°29'47"
105	434 002.25	1 259 069.22	3.18	158°08'37"
106	433 999.30	1 259 070.40	2.25	140°32'12"
107	433 997.56	1 259 071.83	17.00	230°32'12"
108	433 986.76	1 259 058.71	20.25	320°32'12"
109	434 002.39	1 259 045.84	13.92	050°32'12"
110	434 011.24	1 259 056.58	9.30	123°33'45"
104a	434 006.10	1 259 064.33	5.36	094°29'57"
104	434 005.68	1 259 069.67		

площадь: 341 кв.м

участок 4 (ЗУ1(4))

№	X	Y	Длина	Угол
59	434 217.79	1 259 468.28	9.81	121°27'04"
60	434 212.68	1 259 476.65	59.02	127°10'23"
61	434 177.02	1 259 523.68	14.90	131°25'39"
62	434 167.16	1 259 534.85	14.96	139°15'49"
63	434 155.82	1 259 544.61	16.16	147°39'50"
64	434 142.17	1 259 553.26	68.97	154°45'07"
65	434 079.79	1 259 582.67	19.92	158°11'00"
66	434 061.29	1 259 590.08	17.55	162°28'04"
67	434 044.56	1 259 595.36	23.07	165°37'44"
68	434 022.21	1 259 601.09	4.08	147°43'12"
69	434 018.76	1 259 603.27	8.82	140°10'13"
70	434 011.99	1 259 608.92	3.28	114°43'18"
71	434 010.62	1 259 611.90	3.09	082°59'38"
72	434 010.99	1 259 614.97	17.84	128°57'04"
76	433 999.78	1 259 628.84	19.09	228°58'29"
77	433 987.25	1 259 614.44	23.23	318°55'29"
78	434 004.76	1 259 599.17	11.29	324°31'15"
79	434 013.96	1 259 592.62	9.42	333°49'00"
80	434 022.41	1 259 588.47	14.70	346°23'54"
81	434 036.70	1 259 585.01	21.15	343°02'06"
82	434 056.92	1 259 578.84	19.11	338°25'01"
83	434 074.70	1 259 571.81	63.77	334°53'30"
84	434 132.44	1 259 544.75	15.50	329°41'58"
85	434 145.83	1 259 536.93	14.99	320°54'39"
86	434 157.46	1 259 527.47	14.90	312°07'57"
87	434 167.45	1 259 516.43	59.02	307°10'23"
88	434 203.11	1 259 469.40	6.33	299°10'20"
89	434 206.20	1 259 463.88	5.92	285°14'07"
90	434 207.75	1 259 458.17	5.63	271°13'55"
91	434 207.87	1 259 452.54	20.22	265°23'20"
92	434 206.25	1 259 432.38	19.98	271°25'47"
93	434 206.75	1 259 412.41	56.96	078°48'58"
59	434 217.79	1 259 468.28		

площадь: 3694 кв.м

участок 5 (ЗУ1(5))

№	X	Y	Длина	Угол
72	434 010.99	1 259 614.97	2.04	067°11'38"
73	434 011.79	1 259 616.85	2.27	048°58'29"
74	434 013.28	1 259 618.56	16.93	138°58'29"
75	434 000.51	1 259 629.68	1.11	228°58'29"
76	433 999.78	1 259 628.84	17.84	308°57'04"
72	434 010.99	1 259 614.97		

площадь: 45 кв.м

# ВЕДОМОСТЬ КООРДИНАТ ЗЕМЕЛЬНЫХ УЧАСТКОВ

## участок 7 (ЗУ1(7))

№	X	Y	Длина	Угол
170	435 082.49	1 260 356.31	9.20	313°25'28"
171	435 088.81	1 260 349.62	84.77	309°30'11"
172	435 142.74	1 260 284.21	9.76	315°31'52"
173	435 149.70	1 260 277.38	9.99	325°16'48"
174	435 157.91	1 260 271.69	9.99	335°08'35"
175	435 166.97	1 260 267.49	9.99	345°00'22"
176	435 176.62	1 260 264.91	9.99	354°52'09"
177	435 186.56	1 260 264.02	9.99	004°43'55"
178	435 196.51	1 260 264.84	267.20	010°52'28"
179	435 458.92	1 260 315.25	69.07	011°34'56"
180	435 526.58	1 260 329.12	66.93	012°46'40"
181	435 591.86	1 260 343.92	152.36	013°28'00"
182	435 740.03	1 260 379.40	20.00	009°39'26"
183	435 759.74	1 260 382.76	16.05	002°01'56"
184	435 775.79	1 260 383.33	13.94	356°33'56"
185	435 789.71	1 260 382.49	14.90	350°29'38"
186	435 804.40	1 260 380.03	8.77	081°06'00"
187	435 805.75	1 260 388.69	4.83	154°21'56"
187а	435 801.40	1 260 390.78	2.34	132°39'27"
187б	435 799.82	1 260 392.50	2.61	112°37'04"
187в	435 798.81	1 260 394.91	6.29	099°37'38"
188	435 797.76	1 260 401.11	16.23	169°34'42"
189	435 781.80	1 260 404.05	1.95	257°01'17"
190	435 781.36	1 260 402.15	2.88	248°03'00"
191	435 780.29	1 260 399.47	2.82	230°23'26"
192	435 778.49	1 260 397.30	3.09	207°30'02"
193	435 775.75	1 260 395.88	3.84	188°27'39"
193а	435 771.95	1 260 395.31	15.09	183°22'40"
194	435 756.88	1 260 394.42	19.93	189°40'16"
195	435 737.23	1 260 391.07	152.36	193°28'00"
196	435 589.06	1 260 355.59	34.68	192°45'05"
197	435 555.24	1 260 347.94	2.50	177°30'53"
198	435 552.74	1 260 348.04	3.25	142°35'30"
199	435 550.16	1 260 350.02	3.30	111°47'09"
200	435 548.93	1 260 353.08	226.32	096°52'08"
201	435 521.87	1 260 577.78	8.33	100°47'22"
202	435 520.31	1 260 585.96	9.82	110°23'28"
203	435 516.88	1 260 595.17	10.32	121°09'52"
204	435 511.54	1 260 604.00	9.85	131°58'22"
205	435 504.95	1 260 611.32	10.00	142°40'42"
206	435 497.00	1 260 617.38	10.00	153°25'28"
207	435 488.06	1 260 621.86	10.00	164°10'15"
208	435 478.44	1 260 624.59	10.00	174°55'01"
209	435 468.48	1 260 625.47	10.00	185°46'59"
210	435 458.53	1 260 624.46	28.26	188°54'22"
211	435 430.61	1 260 620.09	19.88	191°52'03"
212	435 411.35	1 260 616.04	2.65	187°14'36"
213	435 408.72	1 260 615.71	2.48	161°49'45"
214	435 406.36	1 260 616.48	1.74	140°50'27"
215	435 405.01	1 260 617.58	10.16	185°04'19"
216	435 394.88	1 260 616.68	6.71	202°28'29"
217	435 388.68	1 260 614.12	14.13	292°23'21"
218	435 394.07	1 260 601.05	13.39	020°29'38"
219	435 406.61	1 260 605.73	13.48	015°48'22"
220	435 419.58	1 260 609.41	14.14	011°25'53"

№	X	Y	Длина	Угол
221	435 433.43	1 260 612.21	27.26	007°05'30"
222	435 460.49	1 260 615.57	10.24	359°57'27"
223	435 470.72	1 260 615.57	9.80	346°56'45"
224	435 480.27	1 260 613.35	10.17	334°25'39"
225	435 489.44	1 260 608.96	9.98	321°37'21"
226	435 497.27	1 260 602.77	9.98	308°59'27"
227	435 503.55	1 260 595.01	9.98	296°21'34"
228	435 507.98	1 260 586.06	9.99	283°49'52"
229	435 510.37	1 260 576.36	226.30	276°46'18"
230	435 537.05	1 260 351.65	3.76	261°10'25"
231	435 536.47	1 260 347.93	3.55	238°01'31"
232	435 534.59	1 260 344.92	3.81	217°58'25"
233	435 531.59	1 260 342.57	8.70	192°41'00"
234	435 523.10	1 260 340.66	67.83	191°35'30"
235	435 456.65	1 260 327.03	267.20	190°52'28"
236	435 194.25	1 260 276.62	9.88	183°56'01"
237	435 184.39	1 260 275.95	10.02	171°33'27"
238	435 174.48	1 260 277.42	10.02	158°28'00"
239	435 165.17	1 260 281.09	7.89	146°15'27"
240	435 158.60	1 260 285.48	9.17	136°02'32"
241	435 152.00	1 260 291.84	84.77	129°30'11"
242	435 098.07	1 260 357.25	10.17	132°58'43"
243	435 091.14	1 260 364.70	10.45	139°27'57"
244	435 083.19	1 260 371.49	10.59	146°45'22"
245	435 074.34	1 260 377.30	10.47	153°51'15"
246	435 064.94	1 260 381.91	31.04	304°25'21"
170	435 082.49	1 260 356.31		

площадь: 13908 кв.м

## участок 6 (ЗУ1(6))

№	X	Y	Длина	Угол
158	434 912.02	1 260 334.58	6.10	085°39'14"
159	434 912.49	1 260 340.67	5.65	064°30'39"
160	434 914.92	1 260 345.77	4.43	045°35'56"
161	434 918.02	1 260 348.93	5.82	028°15'05"
162	434 923.14	1 260 351.69	93.40	014°02'00"
163	435 013.76	1 260 374.34	12.55	008°45'28"
164	435 026.16	1 260 376.25	10.84	000°37'14"
165	435 036.99	1 260 376.36	10.48	351°21'43"
166	435 047.36	1 260 374.79	8.69	344°24'24"
167	435 055.73	1 260 372.45	10.77	337°22'12"
168	435 065.67	1 260 368.31	9.72	328°27'51"
169	435 073.95	1 260 363.23	10.99	320°57'38"
170	435 082.49	1 260 356.31	31.04	124°25'21"
246	435 064.94	1 260 381.91	10.24	160°16'42"
247	435 055.30	1 260 385.36	10.63	168°08'05"
248	435 044.90	1 260 387.55	9.59	174°25'12"
249	435 035.35	1 260 388.48	11.16	181°21'04"
250	435 024.20	1 260 388.22	13.54	189°31'44"
251	435 010.84	1 260 385.98	90.88	194°02'42"
252	434 922.68	1 260 363.92	6.07	179°08'00"
253	434 918.61	1 260 364.01	5.84	158°10'42"
254	434 911.19	1 260 366.19	5.34	140°05'56"
255	434 907.09	1 260 369.61	4.76	120°04'42"
256	434 904.71	1 260 373.73	39.82	280°34'58"
158	434 912.02	1 260 334.58		

площадь: 2157 кв.м



Проектировано, прошнуровано,  
состоит из \_\_\_\_\_ листов

инженер

Иванкин С.В.