

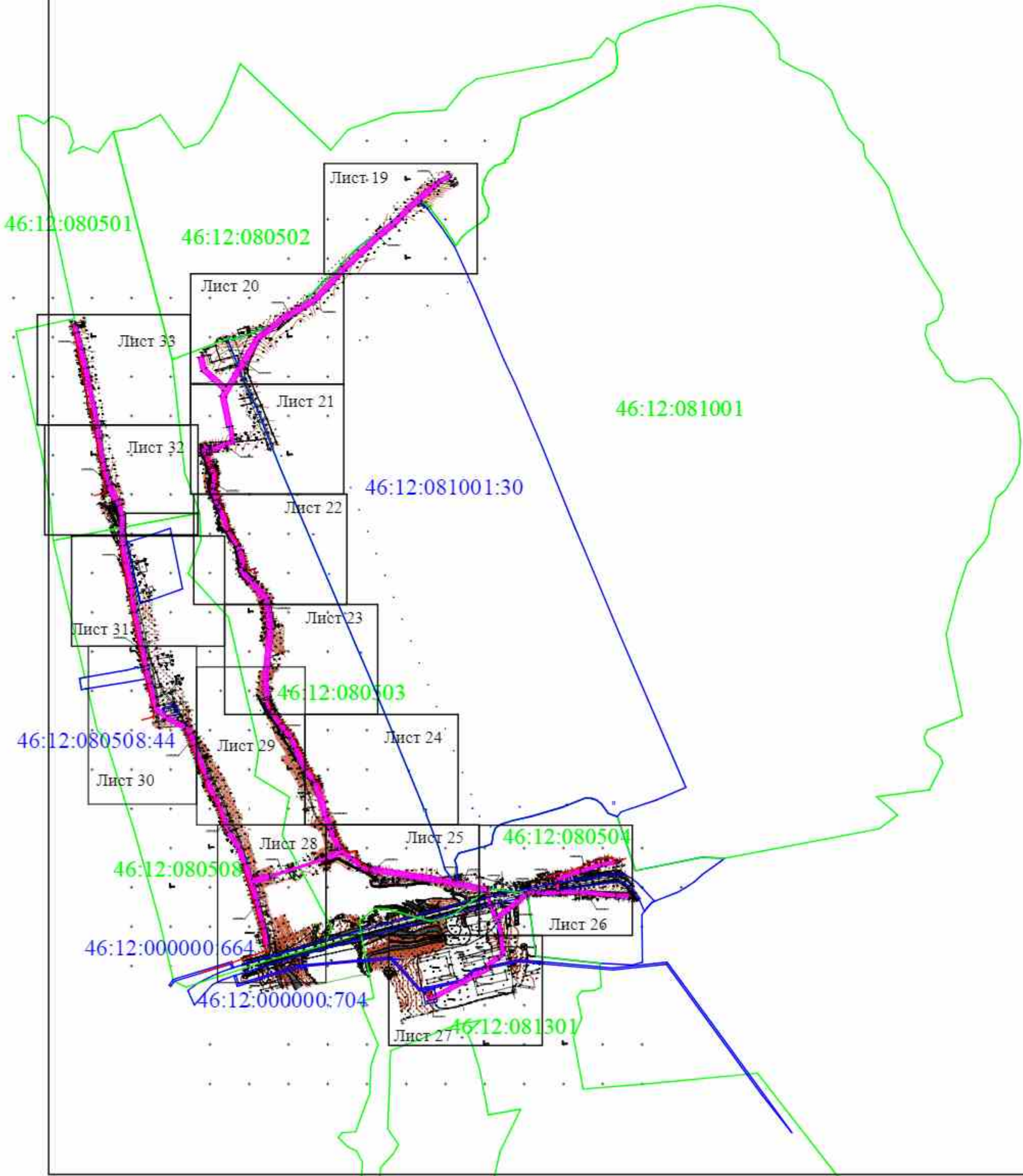
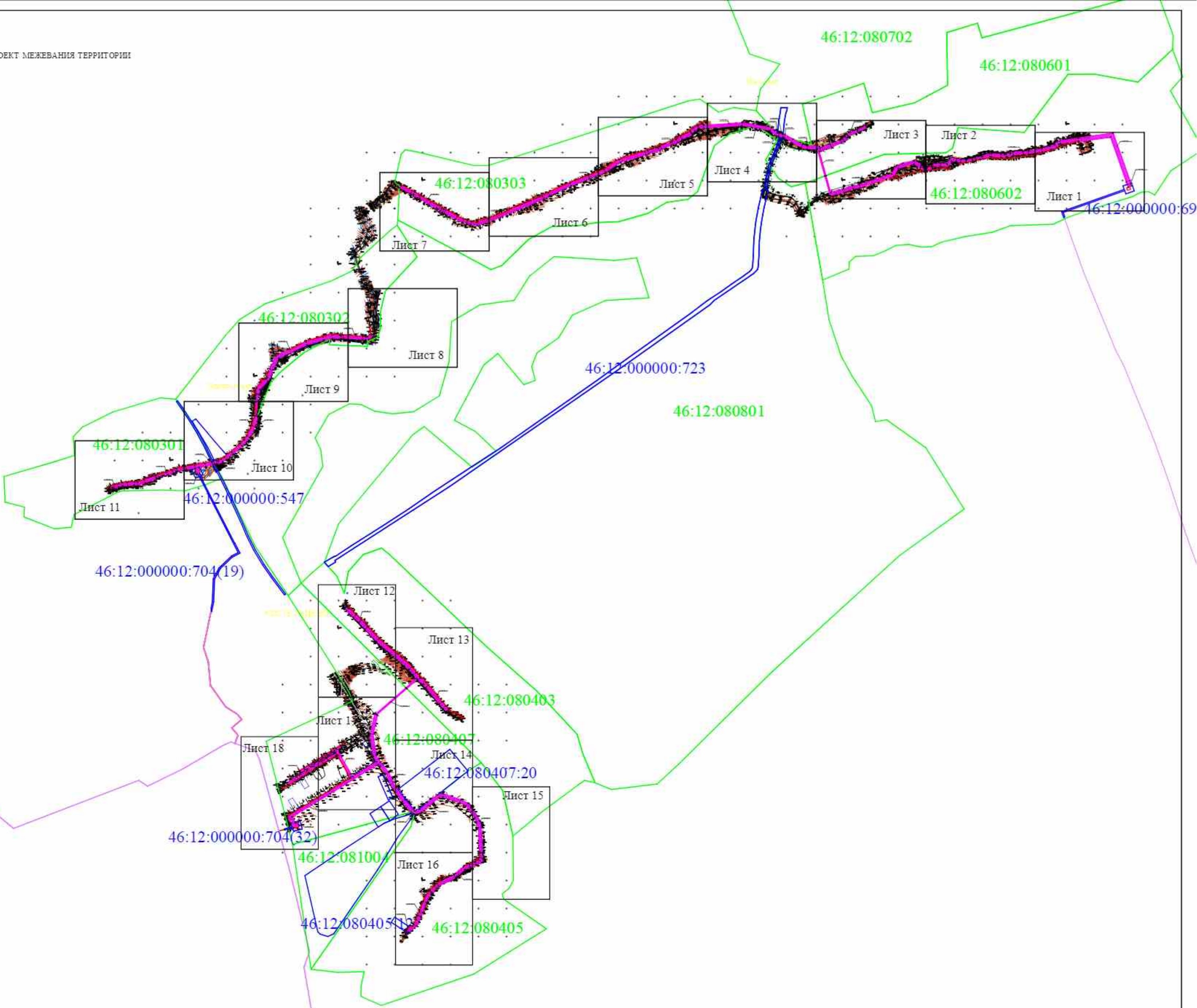
ООО «Курские просторы»

**Материалы по обоснованию
проекта межевания территории**

**Газоснабжение д. Журавинка, д. Запрудье, с. Костельцево, д. Мармыжи,
д. Мухино Курчатовского района Курской области**

Курск 2018 г.

Ситуационная схема

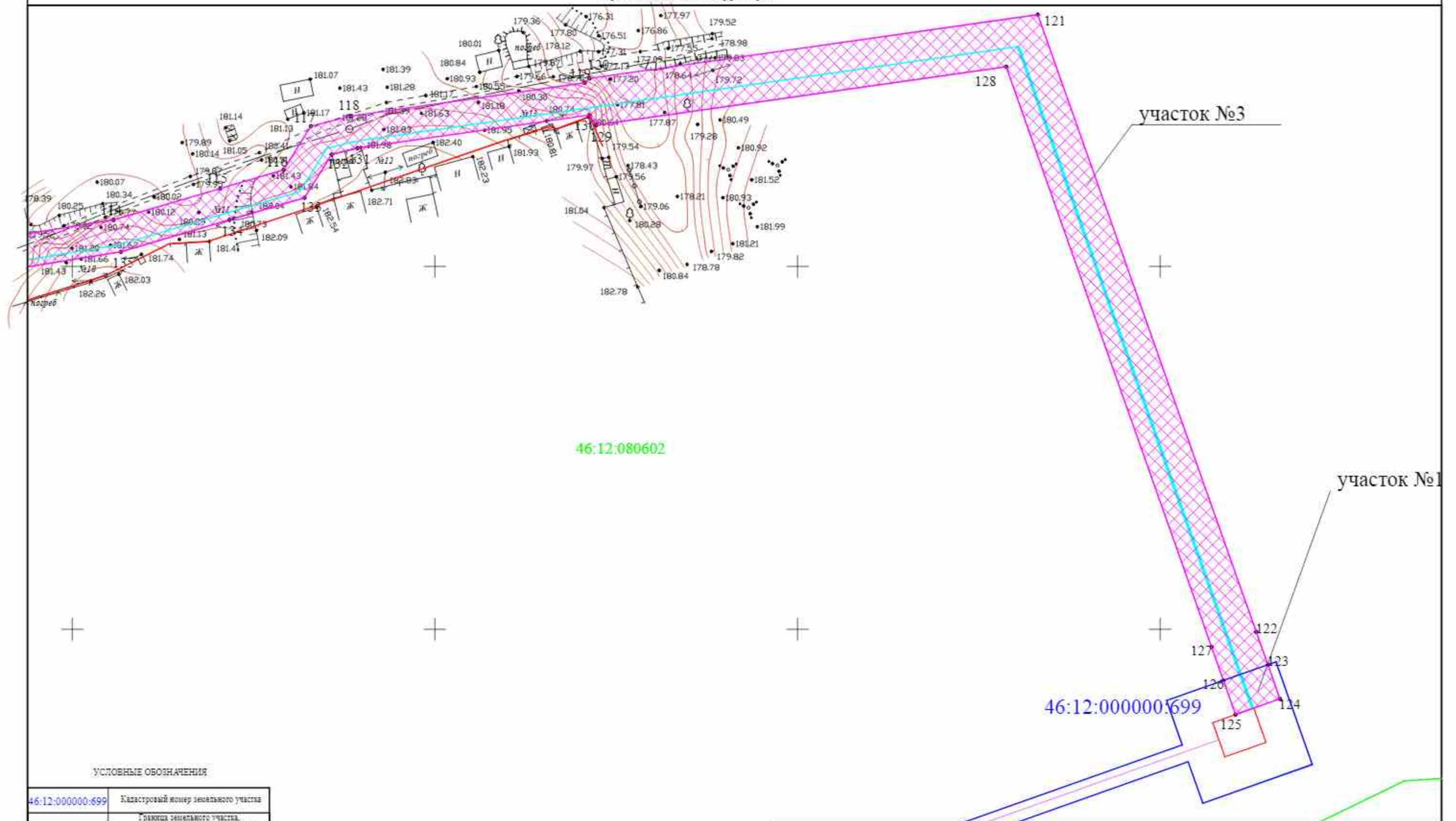


Условные обозначения:

- Граница земельного участка
- Проектируемый газопровод
- Граница кадастрового квартала
- Граница земельного участка, сведения о котором содержатся в ГКН
- Красная линия

							Газоснабжение д. Журавинки, д. Запутье, с. Костельцево, д. Марьини, д. Мухино Курчатовского района Курской области
изм.	кол.	лист	№ док.	подпись	дата		Проект межевания территории
							Стадия
							Лист
							Листов
Разработал	Косицкий А.И.						ПМТ
							ООО «Курские просторы»
							Схема расположения линейного объекта
							М 1:10000

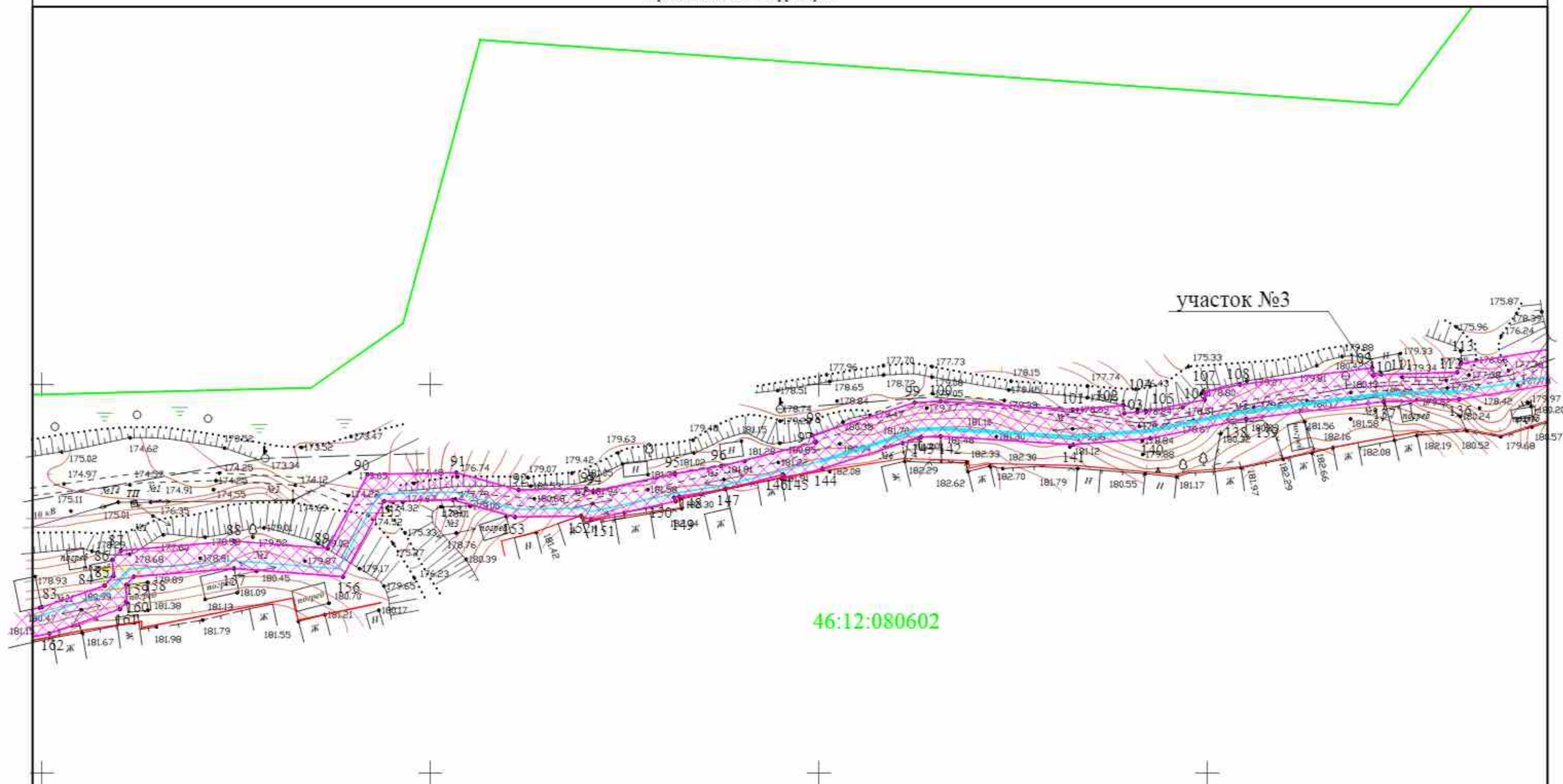
Проект межевания территории



УСЛОВНЫЕ ОБОЗНАЧЕНИЯ

46:12:000000:699	Кадастровый номер земельного участка
	Граница земельного участка, сведения о котором содержатся в ГКИ
	Охранная зона проектируемого газопровода
	Граница кадастрового квартала
	Граница земельного участка
46:12:080601	Номер кадастрового квартала
5	Номер точек поворота границ земельного участка
Г	Проектируемый газопровод

						Газоснабжение д. Журавинка, д. Запрудье, с. Костельцево, д. Мармыжи, д. Мухино Курчатовского района Курской области			
изм.	кол.	лист	№ док	подпись	дата				
						Стадия	Лист	Листов	
						ПМТ	1	33	
Разработал		Косицкий А.И.				Проект межевания территории, для линейного объекта М 1:1000			
						ООО «Курские просторы»			



46:12:080602

УСЛОВНЫЕ ОБОЗНАЧЕНИЯ

46:12:000000:699	Кадастровый номер земельного участка
	Граница земельного участка, сведения о котором содержатся в ГКИ
	Охранная зона проектируемого газопровода
	Граница кадастрового квартала
	Граница земельного участка
46:12:080601	Номер кадастрового квартала
5	Номер точек поворота границ земельного участка
Г	Проектируемый газопровод

Газоснабжение д. Журавинка, д. Запрудье, с. Костельцево, д. Мармыжи, д. Мухино Курчатовского района Курской области					
изм.	кол.	лист	№ док	подпись	дата
Разработал Косицкий А.И.					
Проект межевания территории, для линейного объекта М 1:1000					
ООО «Курские просторы»					
Стадия Лист Листов					
ПМТ 2 33					

Проект межевания территории

УСЛОВНЫЕ ОБОЗНАЧЕНИЯ

	Кадастровый номер земельного участка
	Граница земельного участка, сведения о котором содержатся в ГИИ
	Охранный зона проектируемого газопровода
	Граница кадастрового квартала
	Граница земельного участка
	Номер кадастрового квартала
5	Номер точек поворота границ земельного участка
Г	Проектируемый газопровод

участок №4

46:12:080601

участок №4

46:12:080602

участок №3

Газоснабжение д. Журавинка, д. Запрудье, с. Костельцево, д. Мармыжи, д. Мухино Курчатовского района Курской области

изм.	кол.	лист	№ док	подпись	дата
Разработал	Косицкий А.И.				

Проект межевания территории,
для линейного объекта
М 1:1000

Стадия	Лист	Листов
ПМТ	3	33
ООО «Курские просторы»		

46:12:080702

46:12:000000:723

участок №9

участок №6

участок №8

участок №5

участок №2

участок №4

участок №7

46:12:080801

46:12:080601


УСЛОВНЫЕ ОБОЗНАЧЕНИЯ

	Кадастровый номер земельного участка
	Граница земельного участка, сведения о котором содержатся в ГКИ
	Охранная зона проектируемого газопровода
	Граница кадастрового квартала
	Граница земельного участка
	Номер кадастрового квартала
5	Номер точек поворота границ земельного участка
—	Проектируемый газопровод

Газоснабжение д. Журавинка, д. Запрудье, с. Костельцево, д. Мармыжи, д. Мухино Курчатовского района Курской области					
изм.	кол.	лист	№ док	подпись	дата
Разработал	Косицкий А.И.				
Проект межевания территории, для линейного объекта М 1:1000					Стадия
					Лист
					Листов
					ПМТ
					4
					33
					ООО «Курские просторы»

46:12:080303

участок №9



УСЛОВНЫЕ ОБОЗНАЧЕНИЯ

	Кадастровый номер земельного участка
	Граница земельного участка, сведения о котором содержатся в ЕТД
	Охранная зона проектируемого газопровода
	Граница кадастрового квартала
	Граница земельного участка
	Номер кадастрового квартала
	Номер точек поворота границ земельного участка
	Проектируемый газопровод

Газоснабжение д. Журавинка, д. Запрудье, с. Костельцево, д. Мармыжи, д. Мухино Курчатовского района Курской области						Стадия	Лист	Листов
изм.	кол.	лист	№ док	подпись	дата	ПМТ	5	33
Разработал Косицкий А.И.						Проект межевания территории, для линейного объекта М 1:1000		
						ООО «Курские просторы»		


УСЛОВНЫЕ ОБОЗНАЧЕНИЯ

46:12:000000:699	Кадастровый номер земельного участка
	Граница земельного участка, сведения о котором содержатся в ГРН
	Охранная зона проектируемого газопровода
	Граница кадастрового квартала
	Граница земельного участка
46:12:080601	Номер кадастрового квартала
5	Номер точек поворота границ земельного участка
	Проектируемый газопровод

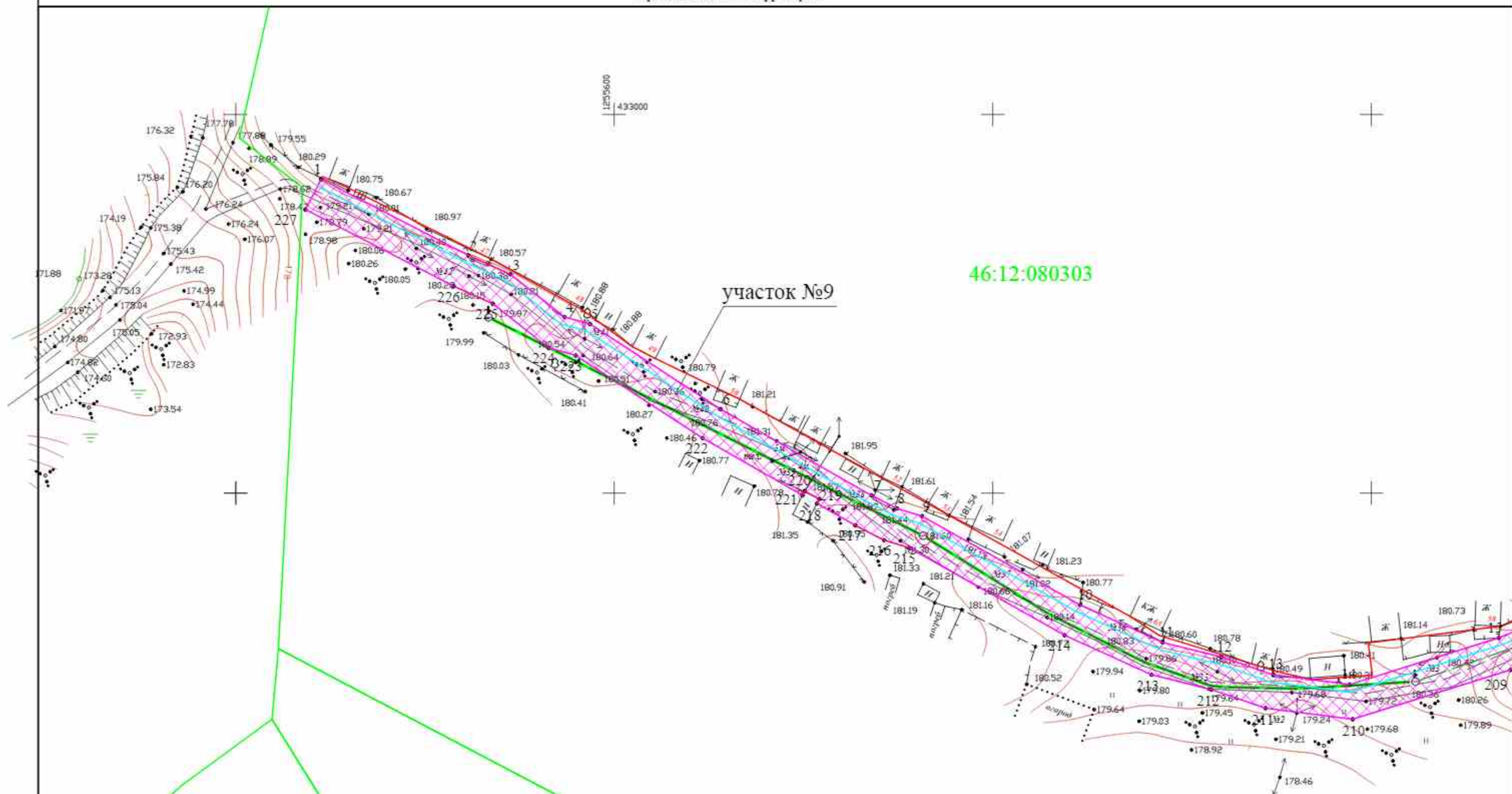
46:12:080303

участок №9

участок №9



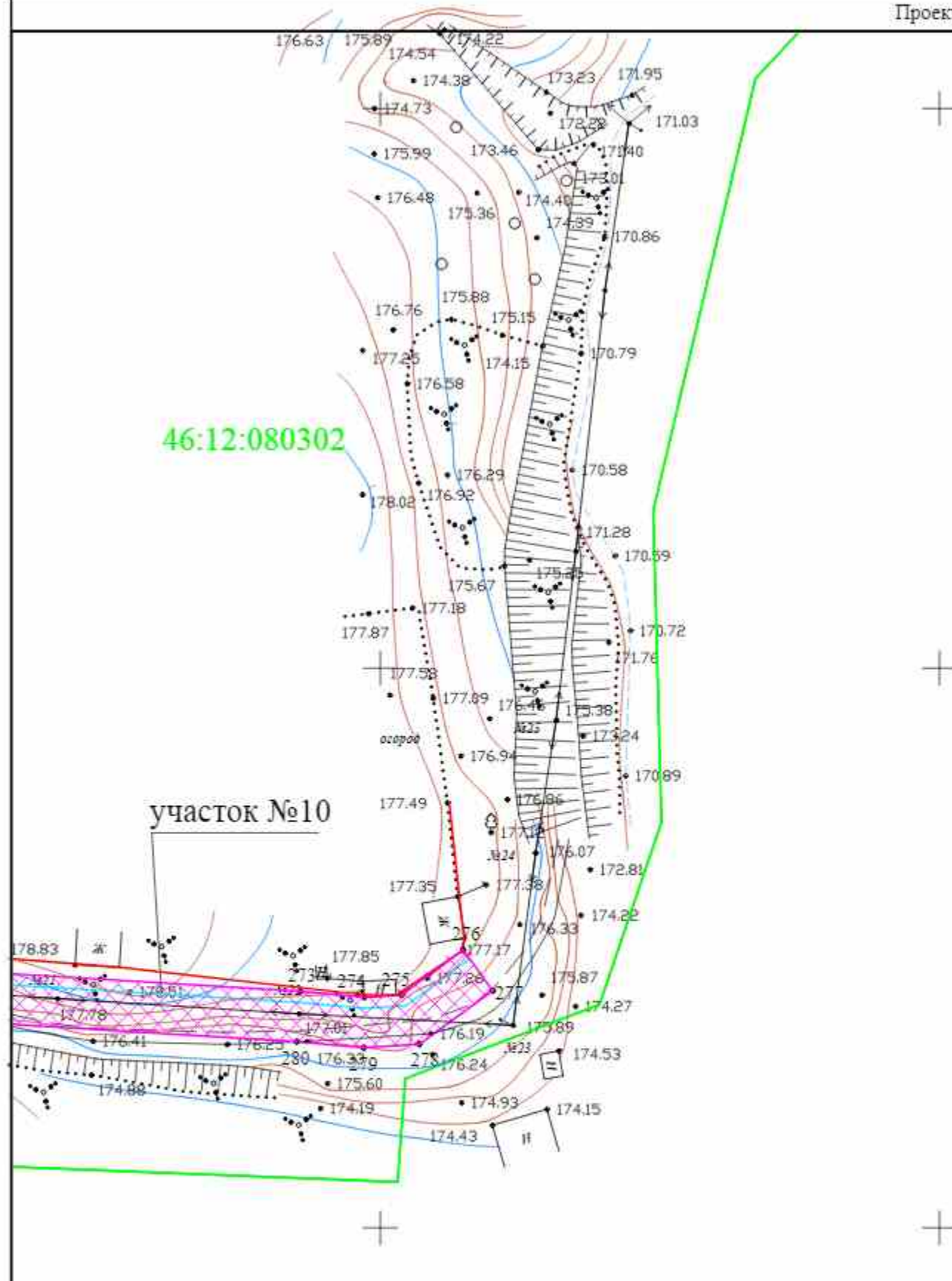
Газоснабжение д. Журавинка, д. Запрудье, с. Костельцево, д. Мармыжи, д. Мухино Курчатовского района Курской области						Стадия		
изм.	кол.	лист	№ док	подпись	дата	ПМТ		
						6		
Разработал Косицкий А.И.						Листов		
						33		
Проект межевания территории, для линейного объекта М 1:1000						ООО «Курские просторы»		



УСЛОВНЫЕ ОБОЗНАЧЕНИЯ

	Кадастровый номер земельного участка
	Граница земельного участка, сведения о котором содержатся в ГКИ
	Охранная зона проектируемого газопровода
	Граница кадастрового квартала
	Граница земельного участка
	Номер кадастрового квартала
5	Номер точек поворота границ земельного участка
Г	Проектируемый газопровод

Газоснабжение д. Журавинка, д. Запутье, с. Костельцево, д. Мармыжи, д. Мухино Курчатовского района Курской области					
изм.	кол.	лист	№ док	подпись	дата
Разработал	Косицкий А.И.		Проект межевания территории, для линейного объекта М 1:1000		
			Стадия	Лист	Листов
			ПМТ	7	33
			ООО «Курские просторы»		



УСЛОВНЫЕ ОБОЗНАЧЕНИЯ

	Кадастровый номер земельного участка
	Граница земельного участка, сведения о котором содержатся в ГИИ
	Охранный зона проектируемого газопровода
	Граница кадастрового квартала
	Граница земельного участка
	Номер кадастрового квартала
5	Номер точек поворота границ земельного участка
Г	Проектируемый газопровод

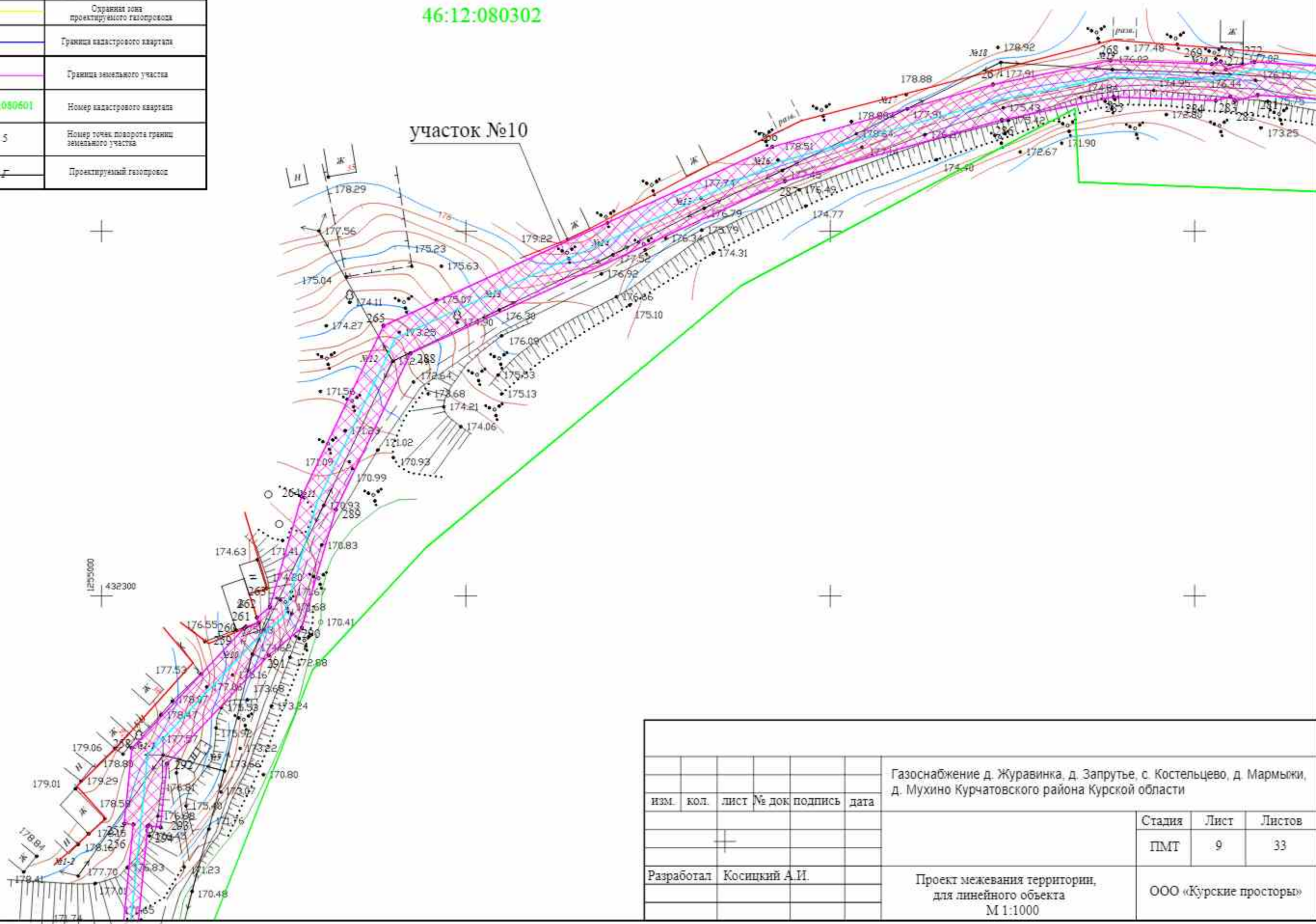
Газоснабжение д. Журавинка, д. Запрудье, с. Костельцево, д. Мармыжи, д. Мухино Курчатовского района Курской области						Стадия	Лист	Листов
изм.	кол.	лист	№ док	подпись	дата	ПМТ	8	33
Разработал Косицкий А.И.						Проект межевания территории, для линейного объекта М 1:1000		
						ООО «Курские просторы»		

УСЛОВНЫЕ ОБОЗНАЧЕНИЯ

46:12:000000:699	Кадастровый номер земельного участка
	Граница земельного участка, сведения о котором содержатся в ГКН
	Охранная зона проектируемого газопровода
	Граница кадастрового квартала
	Граница земельного участка
46:12:080601	Номер кадастрового квартала
5	Номер точек поворота границ земельного участка
Г	Проектируемый газопровод

46:12:080302

участок №10



Газоснабжение д. Журавинка, д. Запрудье, с. Костельцево, д. Мармыжи, д. Мухино Курчатовского района Курской области						Стадия	Лист	Листов
изм.	кол.	лист	№ док	подпись	дата	ПМТ	9	33
Разработал Косицкий А.И.						Проект межевания территории, для линейного объекта М 1:1000		
						ООО «Курские просторы»		

УСЛОВНЫЕ ОБОЗНАЧЕНИЯ

46:12:000000:699	Кадастровый номер земельного участка
	Граница земельного участка, сведения о котором содержатся в ГКН
	Охранная зона проектируемого газопровода
	Граница кадастрового квартала
	Граница земельного участка
46:12:080601	Номер кадастрового квартала
5	Номер точек поворота границ земельного участка
	Проектируемый газопровод

46:12:080302

46:12:080301

участок №13

участок №12

участок №15

46:12:000000:547

46:12:000000:704(19)

участок №10

участок №11

Газоснабжение д. Журавинка, д. Запрудье, с. Костельцево, д. Мармыжи, д. Мухино Курчатовского района Курской области					
изм.	кол.	лист	№ док	подпись	дата
Разработал Косицкий А.И.					
Проект межевания территории, для линейного объекта М 1:1000					
Стадия Лист Листов					
ПМТ 10 33					
ООО «Курские просторы»					

46:12:080301

участок №14

участок №14

УСЛОВНЫЕ ОБОЗНАЧЕНИЯ

	Кадастровый номер земельного участка
	Граница земельного участка, сведения о котором содержатся в ГРН
	Охранная зона проектируемого газопровода
	Граница кадастрового квартала
	Граница земельного участка
	Номер кадастрового квартала
5	Номер точек поворота границ земельного участка
Г	Проектируемый газопровод

изм.	кол.	лист	№ док	подпись	дата	Газоснабжение д. Журавинка, д. Запрудье, с. Костельцево, д. Мармыжи, д. Мухино Курчатовского района Курской области			
						Проект межевания территории, для линейного объекта М 1:1000	Стадия	Лист	Листов
							ПМТ	11	33
Разработал Косицкий А.И.						ООО «Курские просторы»			

46:12:000000:699	Кадастровый номер земельного участка
	Граница земельного участка, сведения о котором содержатся в ГКИ
	Охранный зона проектируемого газопровода
	Граница кадастрового квартала
	Граница земельного участка
46:12:080601	Номер кадастрового квартала
5	Номер точек поворота границ земельного участка
Г	Проектируемый газопровод

46:12:080403

участок №16

Газоснабжение д. Журавинка, д. Запрудье, с. Костельцево, д. Мармыки,
д. Мухино Курчатовского района Курской области

ИЗМ.	КОЛ.	ЛИСТ	№ ДОК	ПОДПИСЬ	ДАТА

Стадия	Лист	Листов
ПМТ	12	33

Разработал	Косицкий А.И.
------------	---------------

Проект межевания территории,
для линейного объекта
М 1:1000

ООО «Курские просторы»

УСЛОВНЫЕ ОБОЗНАЧЕНИЯ

46:12:000000:699	Кадастровый номер земельного участка
	Граница земельного участка, сведения о котором содержатся в ГКН
	Охранная зона проектируемого газопровода
	Граница кадастрового квартала
	Граница земельного участка
46:12:080601	Номер кадастрового квартала
5	Номер точек поворота границ земельного участка
Г	Проектируемый газопровод

46:12:080403

участок №16

участок №17

Газоснабжение д. Журавинка, д. Запрудье, с. Костельцево, д. Мармыжи, д. Мухино Курчатовского района Курской области						Стадия	Лист	Листов
изм.	кол.	лист	№ док.	подпись	дата	ПМТ	13	33
Разработал Косицкий А.И.						Проект межевания территории, для линейного объекта М 1:1000		
						ООО «Курские просторы»		

46:12:080407

46:12:080407:20

участок №19

46:12:081004

участок №20

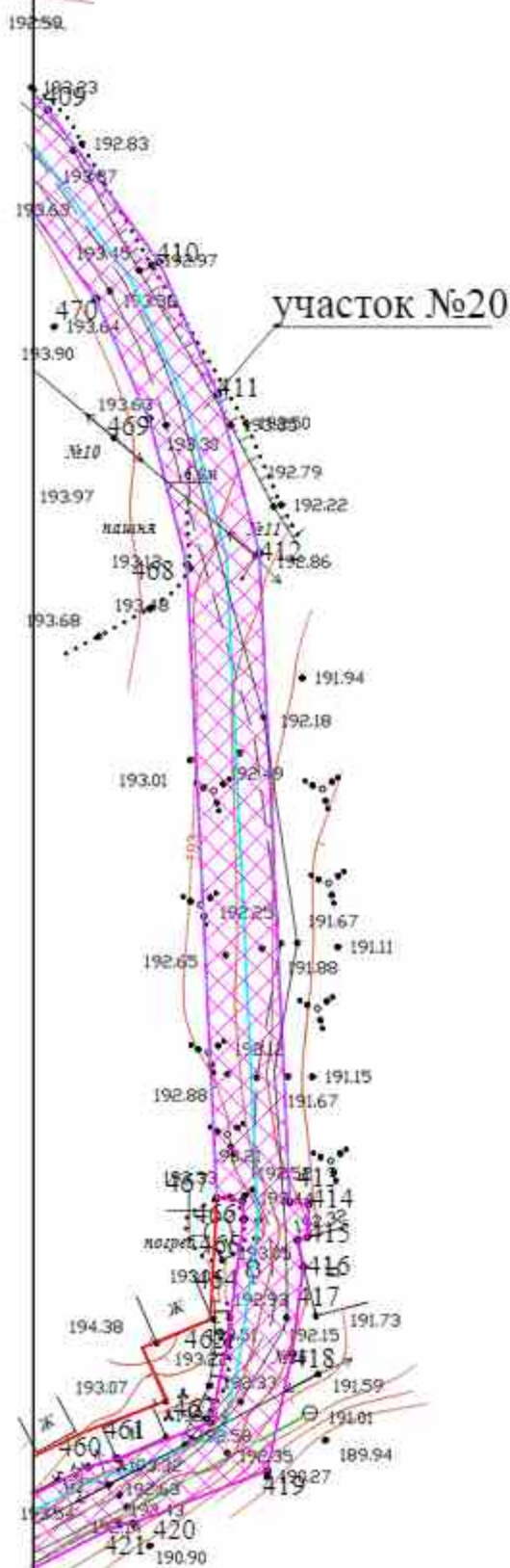
46:12:080405

Газоснабжение д. Журавинка, д. Запрудье, с. Костельцево, д. Мармыжи, д. Мухино Курчатовского района Курской области						Стадия		
изм.	кол.	лист	№ док	подпись	дата	ПМТ		
						14		
Разработал Косицкий А.И.						Листов		
						33		
Проект межевания территории, для линейного объекта М 1:1000						ООО «Курские просторы»		

Проект межевания территории

УСЛОВНЫЕ ОБОЗНАЧЕНИЯ

46:12:000000:699	Кадастровый номер земельного участка
	Граница земельного участка, сведения о котором содержатся в ГКИ
	Охранная зона проектируемого газопровода
	Граница кадастрового квартала
	Граница земельного участка
46:12:080601	Номер кадастрового квартала
5	Номер точек поворота границ земельного участка
Г	Проектируемый газопровод

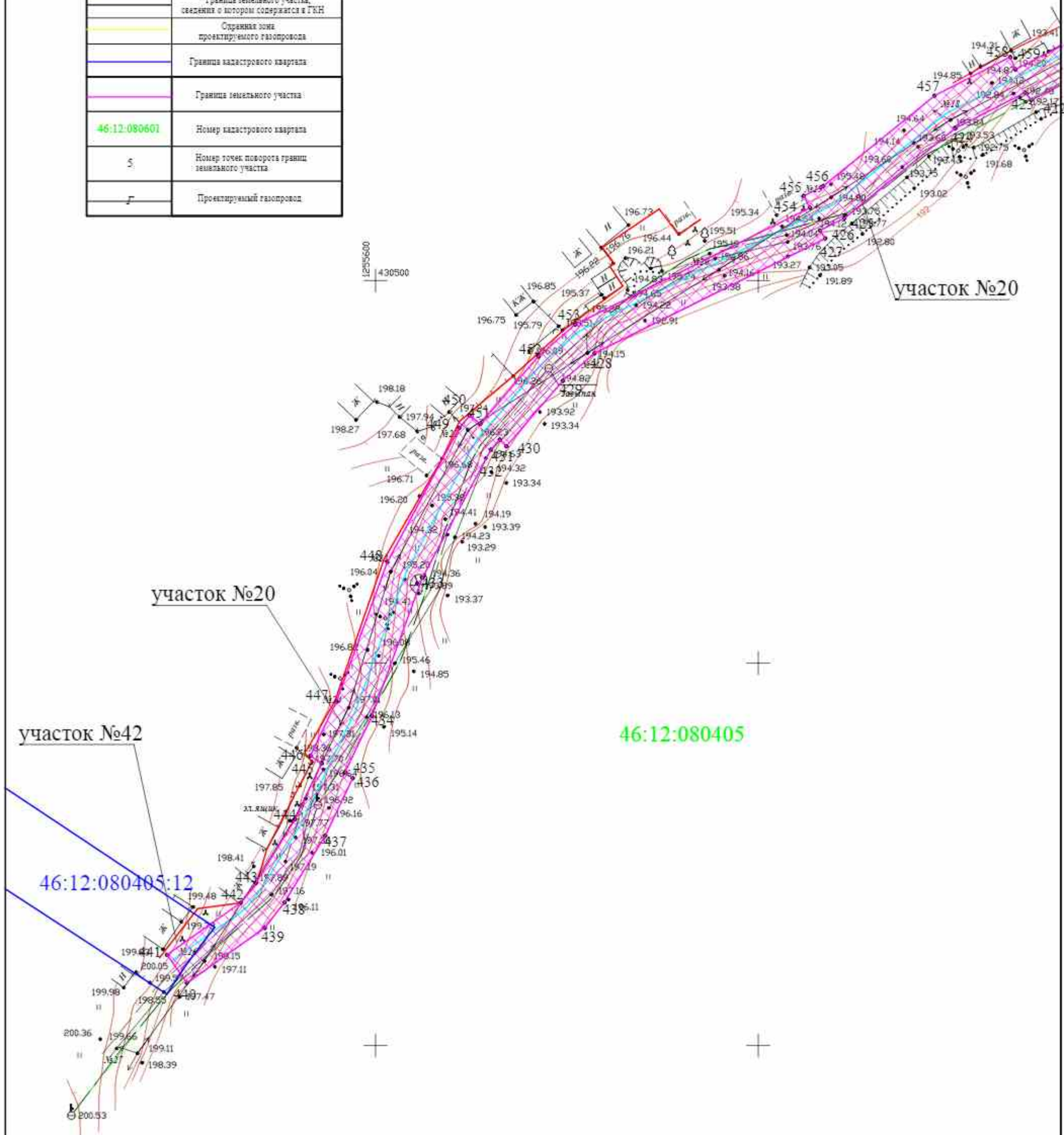


46:12:080405

Газоснабжение д. Журавинка, д. Запрудье, с. Костельцево, д. Мармыжи, д. Мухино Курчатовского района Курской области						Стадия	Лист	Листов
изм.	кол.	лист	№ док	подпись	дата	ПМТ	15	33
Разработал	Косицкий А.И.					Проект межевания территории, для линейного объекта М 1:1000		
						ООО «Курские просторы»		

УСЛОВНЫЕ ОБОЗНАЧЕНИЯ

46:12:000000:699	Кадастровый номер земельного участка
	Граница земельного участка, сведения о котором содержатся в ГИИ
	Однородная зона проектируемого газопровода
	Граница кадастрового квартала
	Граница земельного участка
46:12:080601	Номер кадастрового квартала
5	Номер точек поворота границ земельного участка
Г	Проектируемый газопровод



Газоснабжение д. Журавинка, д. Запрудье, с. Костельцево, д. Мармыжи, д. Мухино Курчатовского района Курской области						Стадия	Лист	Листов
изм.	кол.	лист	№ док.	подпись	дата	ПМТ	16	33
Разработал Косицкий А.И.						Проект межевания территории, для линейного объекта М 1:1000		
						ООО «Курские просторы»		

46:12:080407

участок №17

участок №17

							Газоснабжение д. Журавинка, д. Запрудье, с. Костельцево, д. Мармыжи, д. Мухино Курчатовского района Курской области		
изм.	кол.	лист	№ док.	подпись	дата				
Разработал						Косицкий А.И.			

+

+

+

 $+$

46:12:000000:704(32)

5

Стадия	Лист	Листов
ПМТ	18	33

ООО «Курские просторы»

УСЛОВНЫЕ ОБОЗНАЧЕНИЯ

46:12:000000:699	Кадастровый номер земельного участка
	Границы земельного участка, сведения о котором содержатся в ГИИ
	Охранная зона проектируемого газопровода
	Граница кадастрового квартала
	Граница земельного участка
46:12:080601	Номер кадастрового квартала
5	Номер точек поворота границ земельного участка
	Проектируемый газопровод

46:12:080502

участок №21

46:12:081001

46:12:081001:30

участок №22

Газоснабжение д. Журавинка, д. Запрудье, с. Костельцево, д. Мармыжи, д. Мухино Курчатовского района Курской области						Стадия	Лист	Листов
изм.	кол.	лист	№ док	подпись	дата	ПМТ	19	33
Разработал Косицкий А.И.						Проект межевания территории, для линейного объекта М 1:1000		
						ООО «Курские просторы»		

УСЛОВНЫЕ ОБОЗНАЧЕНИЯ

46:12:000000:699	Кадастровый номер земельного участка
	Граница земельного участка, сведения о котором содержатся в ГИИ
	Охранная зона проектируемого газопровода
	Граница кадастрового квартала
	Граница земельного участка
46:12:080601	Номер кадастрового квартала
5	Номер точек поворота границ земельного участка
	Проектируемый газопровод

46:12:080502

участок №23

участок №22

46:12:081001

46:12:081001:30

участок №24

участок №24

Газоснабжение д. Журавинка, д. Запрудье, с. Костельцево, д. Мармыжи, д. Мухино Курчатовского района Курской области						Стадия	Лист	Листов
изм.	кол.	лист	№ док	подпись	дата	ПМТ	20	33
Разработал Косицкий А.И.						Проект межевания территории, для линейного объекта М 1:1000		
						ООО «Курские просторы»		

46:12:080503

46:12:081001:30

УСЛОВНЫЕ ОБОЗНАЧЕНИЯ

46:12:000000:699	Кадастровый номер земельного участка
	Граница земельного участка, сведения о котором содержатся в ГКН
	Охранная зона проектируемого газопровода
	Граница кадастрового квартала
	Граница земельного участка
46:12:080601	Номер кадастрового квартала
5	Номер точки поворота границ земельного участка
	Проектируемый газопровод

участок №24

участок №24

Газоснабжение д. Журавинка, д. Запрудье, с. Костельцево, д. Мармыжи, д. Мухино Курчатовского района Курской области						Стадия	Лист	Листов
изм.	кол.	лист	№ док	подпись	дата	ПМТ	21	33
Разработал Косицкий А.И.						Проект межевания территории, для линейного объекта М 1:1000		
						ООО «Курские просторы»		

УСЛОВНЫЕ ОБОЗНАЧЕНИЯ

46:12:000000:699	Кадастровый номер земельного участка
	Граница земельного участка, сведения о котором содержатся в ГИИ
	Охранная зона проектируемого газопровода
	Граница кадастрового квартала
	Граница земельного участка
46:12:080601	Номер кадастрового квартала
5	Номер точек поворота границ земельного участка
	Проектируемый газопровод

46:12:080503

участок №24

						Газоснабжение д. Журавинка, д. Запрудье, с. Костельцево, д. Мармыжи, д. Мухино Курчатовского района Курской области			
							Стадия	Лист	Листов
							ПМТ	22	33
изм.	кол.	лист	№ док	подпись	дата	Проект межевания территорий, для линейного объекта М 1:1000	ООО «Курские просторы»		
Разработал Косицкий А.И.									

УСЛОВНЫЕ ОБОЗНАЧЕНИЯ

46:12:000000:699	Кадастровый номер земельного участка
	Граница земельного участка, сведения о котором содержатся в ГИИ
	Охранная зона проектируемого газопровода
	Граница кадастрового квартала
	Граница земельного участка
46:12:080601	Номер кадастрового квартала
5	Номер точки поворота границ земельного участка
	Проектируемый газопровод

46:12:080503

участок №24

Газоснабжение д. Журавинка, д. Запрудье, с. Костельцево, д. Мармыжи, д. Мухино Курчатовского района Курской области						Стадия	Лист	Листов
изм.	кол.	лист	№ док	подпись	дата	ПМТ	23	33
Разработал Косицкий А.И.						Проект межевания территории, для линейного объекта М 1:1000		
						ООО «Курские просторы»		

УСЛОВНЫЕ ОБОЗНАЧЕНИЯ

46:12:000000:699	Кадастровый номер земельного участка
	Граница земельного участка, сведения о котором содержатся в ГИИ
	Охранная зона проектируемого газопровода
	Граница кадастрового квартала
	Граница земельного участка
46:12:080601	Номер кадастрового квартала
5	Номер точки поворота границ земельного участка
Г	Проектируемый газопровод

46:12:080503

участок №24

						Газоснабжение д. Журавинка, д. Запрудье, с. Костельцево, д. Мармыжи, д. Мухино Курчатовского района Курской области			
изм.	кол.	лист	№ док	подпись	дата		Стадия	Лист	Листов
							ПМТ	24	33
Разработал		Косицкий А.И.				Проект межевания территории, для линейного объекта М 1:1000		ООО «Курские просторы»	

46:12:000000:699	Кадастровый номер земельного участка
	Граница земельного участка, сведения о котором содержатся в ГИИ
	Охранная зона проектируемого газопровода
	Граница кадастрового квартала
	Граница земельного участка
46:12:080601	Номер кадастрового квартала
5	Номер точек поворота границ земельного участка
	Проектируемый газопровод

46:12:080503

участок №24

участок №25

участок №26

Газоснабжение д. Журавинка, д. Запрудье, с. Костельцево, д. Мармыжи, д. Мухино Курчатовского района Курской области						Стадия	Лист	Листов
изм.	кол.	лист	№ док	подпись	дата	ПМТ	25	33
Разработал Косицкий А.И.						Проект межевания территории, для линейного объекта М 1:1000		
						ООО «Курские просторы»		

46:12:080504

участок №37

участок №36

участок №34

участок №27

участок №28

участок №35

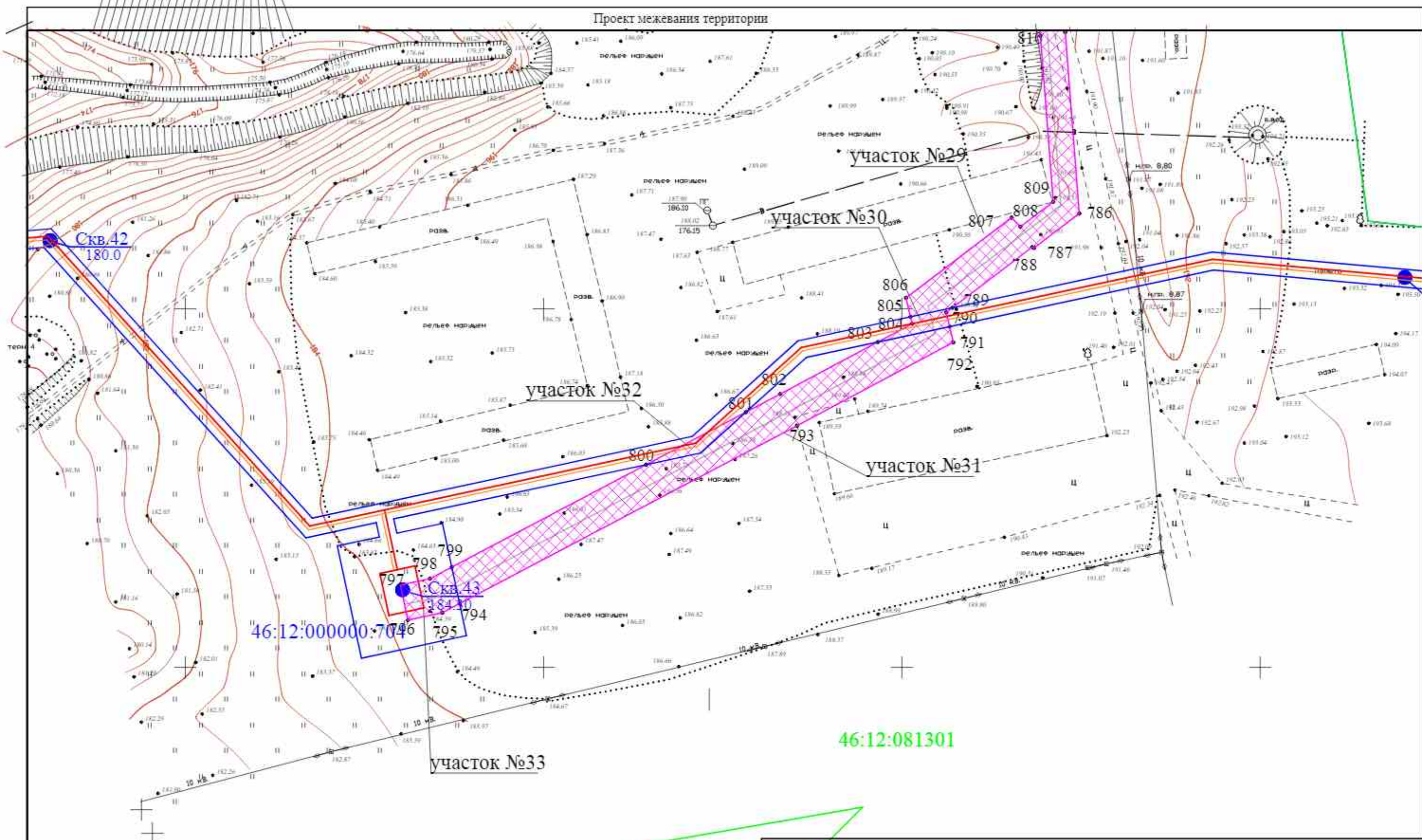
участок №29

участок №29

46:12:081301

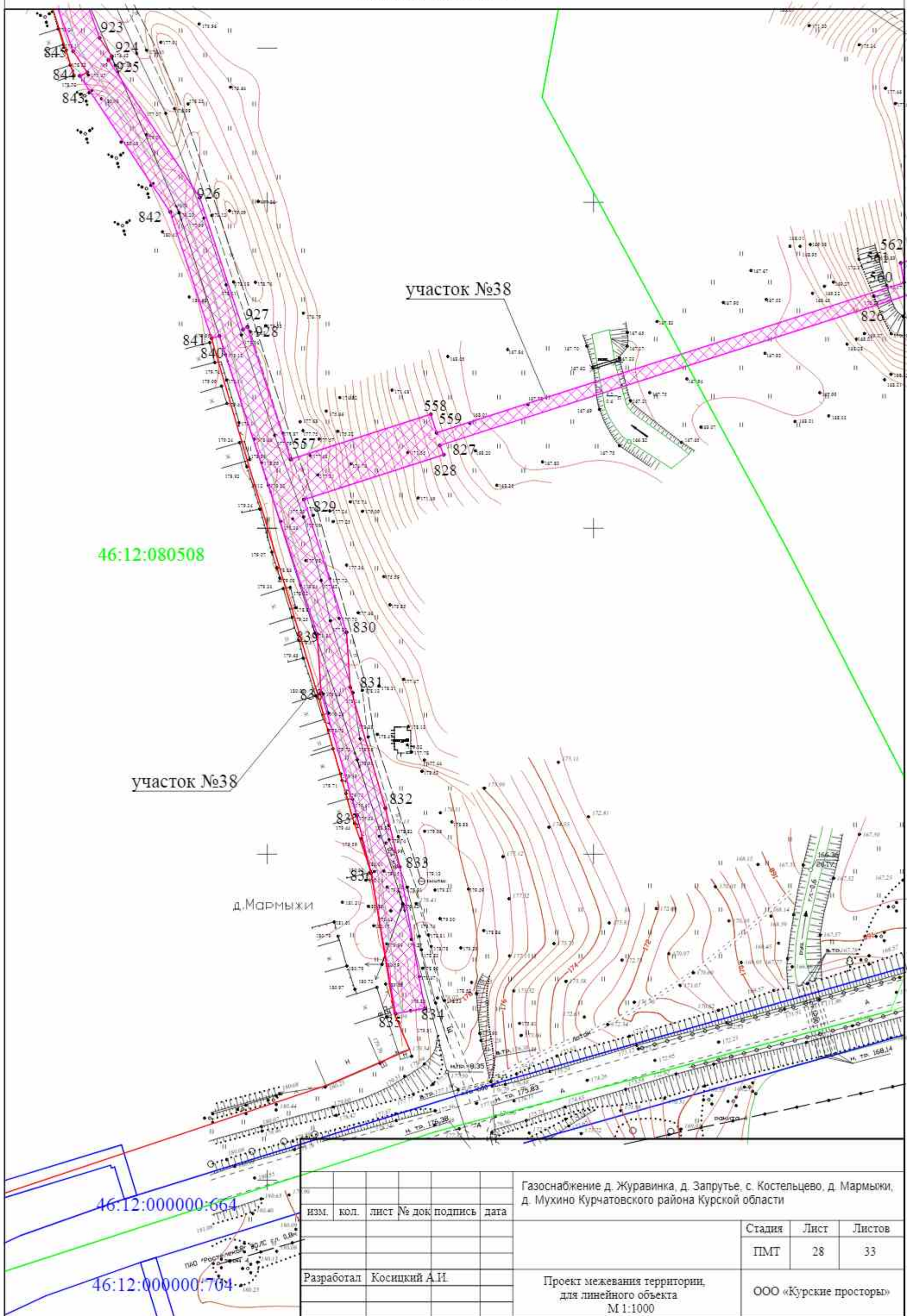
						Газоснабжение д. Журавинка, д. Запрудье, с. Костельцево, д. Мармыжи, д. Мухино Курчатовского района Курской области					
изм.	кол.	лист	№ док	подпись	дата				Стадия	Лист	Листов
+						+			ПМТ	26	33
Разработал		Косицкий А.И.				Проект межевания территории, для линейного объекта М 1:1000			ООО «Курские просторы»		

Проект межевания территории



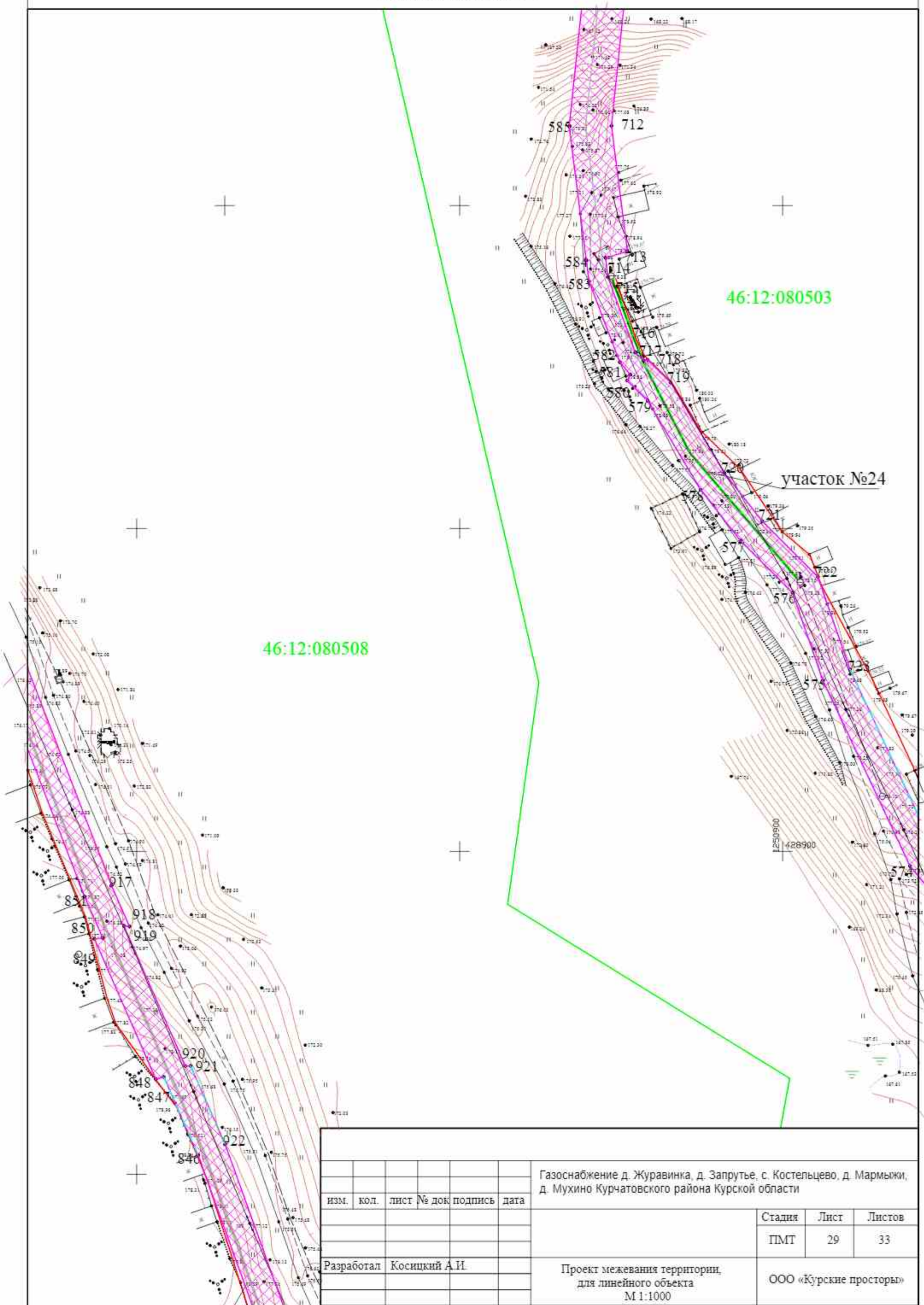
Газоснабжение д. Журавинка, д. Запрудье, с. Костельцево, д. Мармыжи, д. Мухино Курчатовского района Курской области							Стадия	Лист	Листов
изм.	кол.	лист	№ док	подпись	дата		ПМТ	27	33
Разработал Косицкий А.И.							Проект межевания территории, для линейного объекта М 1:1000		
							ООО «Курские просторы»		

Проект межевания территории



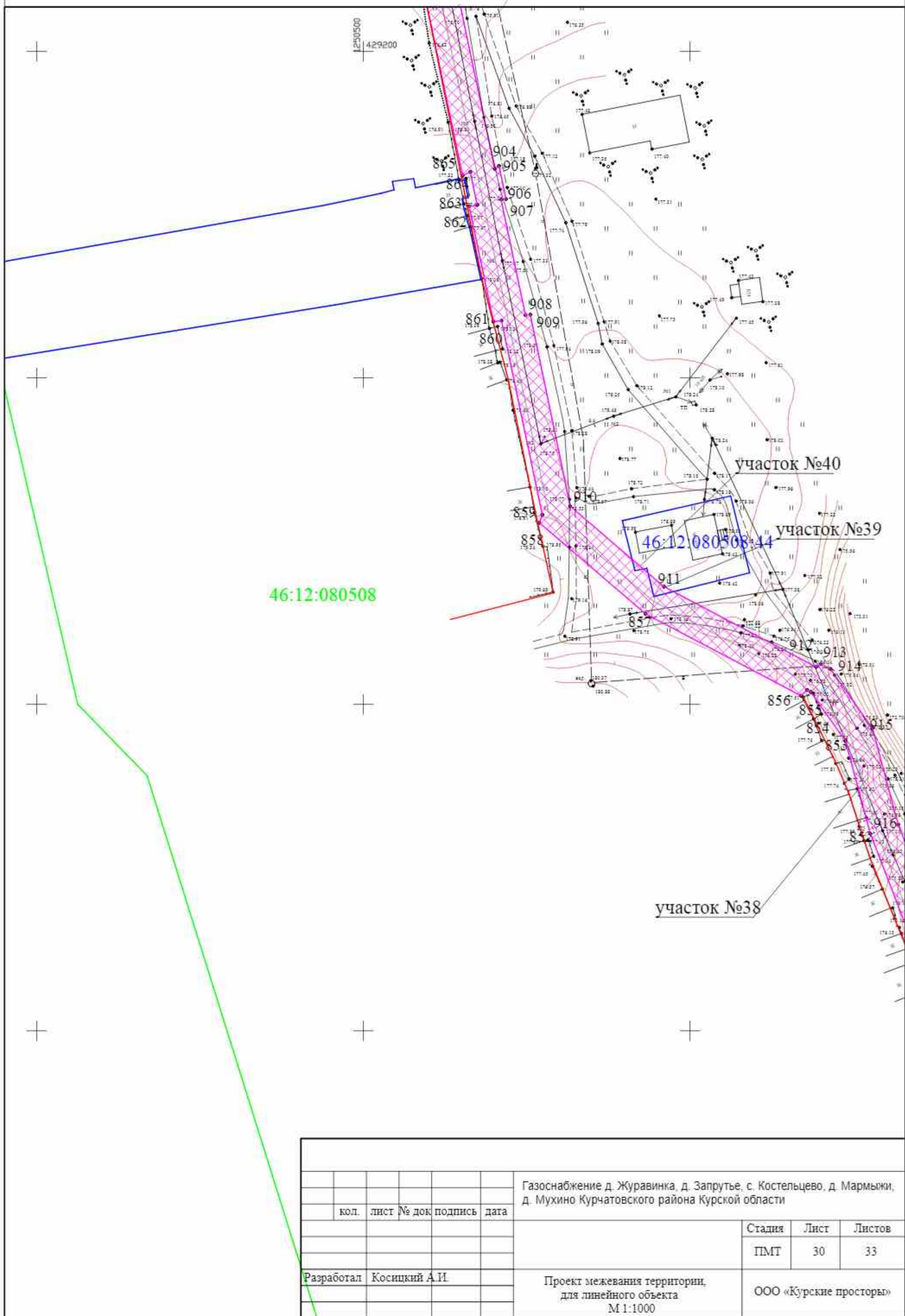
Газоснабжение д. Журавинка, д. Запрудье, с. Костельцево, д. Мармыжи, д. Мухино Курчатковского района Курской области						Стадия	Лист	Листов
изм.	кол.	лист	№ док	подпись	дата	ПМТ	28	33
Разработал Косицкий А.И.						ООО «Курские просторы»		
Проект межевания территории, для линейного объекта М 1:1000								

Проект межевания территории



Газоснабжение д. Журавинка, д. Запрудье, с. Костельцево, д. Мармыжи, д. Мухино Курчатовского района Курской области						Стадия	Лист	Листов
изм.	кол.	лист	№ док	подпись	дата	ПМТ	29	33
Разработал Косицкий А.И.						Проект межевания территории, для линейного объекта М 1:1000		
						ООО «Курские просторы»		

Проект межевания территории



участок №38

участок №38

Газоснабжение д. Журавинка, д. Запрудье, с. Костельцево, д. Мармыжи, д. Мухино Курчатовского района Курской области							Стадия	Лист	Листов
изм.	кол.	лист	№ док	подпись	дата		ПМТ	31	33
Разработал Косицкий А.И.							Проект межевания территории, для линейного объекта М 1:1000		
							ООО «Курские просторы»		

Проект межевания территории

УСЛОВНЫЕ ОБОЗНАЧЕНИЯ

46:12:000000:699	Кадастровый номер земельного участка
	Граница земельного участка, сведения о котором содержатся в ГРН
	Охранная зона проектируемого газопровода
	Граница кадастрового квартала
	Граница земельного участка
46:12:080601	Номер кадастрового квартала
5	Номер точек поворота границ земельного участка
	Проектируемый газопровод

участок №41

46:12:080501

Газоснабжение д. Журавинка, д. Запрудье, с. Костельцево, д. Мармыжи, д. Мухино Курчатовского района Курской области						Стадия	Лист	Листов
изм.	кол.	лист	№ док	подпись	дата	ПМТ	32	33
Разработал Косицкий А.И.						Проект межевания территории, для линейного объекта М 1:1000		
						ООО «Курские просторы»		

участок №41

46:12:080501

						Газоснабжение д. Журавинка, д. Запрудье, с. Костельцево, д. Мармыжи, д. Мухино Курчатовского района Курской области					
изм.	кол.	лист	№ док	подпись	дата				Стадия	Лист	Листов
									ПМТ	33	33
Разработал		Косицкий А.И.				Проект межевания территории, для линейного объекта М 1:1000			ООО «Курские просторы»		